

3. Hluti – Sýnileiki

Aðalvalkostur		Kort 14		Kort 28	
Kort 1	Aðalvalkostur: Krafla - Austaraselsheiði	Kort 15	Sýnileikakort: Valkostur B2, Krafla - Austaraselsheiði – Jökulsá á Fjöllum	Kort 29	Mismunakort: Aðalvalkosur og B2, Austaraselsheiði – Jökulsá á Fjöllum
Kort2	Aðalvalkostur: Austaraselsheiði – Jökulsá á Fjöllum	Kort 16	Mismunakort: Aðalvalkostur og B2, Krafla - Austaraselsheiði	Fugla möstur	
Kort 3	Aðalvalkostur: Jökulsá á Fjöllum	Kort 17	Mismunakort: Aðalvalkosur og B2, Austaraselsheiði – Jökulsá á Fjöllum	Kort 30	Sýnileikakort: Aðalvalkostur - möstur á leið F1, Krafla - Austarselsheiði
Kort 4	Aðalvalkostur: Jökulsá á fjöllum - Geitasandur	Kort 18	Sýnileikakort: Aðalvalkostur - möstur á leið B3, Krafla - Austaraselsheiði	Kort 31	Sýnileikakort: Valkostur F1, Krafla - Austarselsheiði
Kort 5	Aðalvalkostur: Geitasandur – Stóra Svalbarð	Kort 19	Sýnileikakort: Valkostur B3, Krafla - Austaraselsheiði	Kort 32	Mismunakort: Aðalvalkostur og F1, Krafla - Austarselsheiði
Kort 6	Aðalvalkostur: Jökuldalur	Kort 20	Mismunakort: Aðalvalkostur og B3, Krafla - Austaraselsheiði	Kort 33	Sýnileikakort: Aðalvalkostur - möstur á leið F2, Mývatnsöræfi - Sveinshraun
Kort 7	Aðalvalkostur: Jökuldalur – Fljótisdalsheiði	Kort 21	Sýnileikakort: Aðalvalkostur - möstur á leið B4, Krafla - Austaraselsheiði	Kort 34	Sýnileikakort: Valkostur F2, Mývatnsöræfi - Sveinshraun
Kort 8	Aðalvalkostur: Fljótisdalsheiði - Fljótisdalur	Kort 22	Sýnileikakort: Valkostur B4, Krafla - Austaraselsheiði	Kort 35	Mismunakort: Aðalvalkostur og F2, Mývatnsöræfi - Sveinshraun
B Valkostur		Kort 23	Mismunakort: Aðalvalkostur og B4, Krafla – Austaraselsheiði	Kort 36	Sýnileikakort: Aðalvalkostur - möstur á leið í F3, Jökulsá á fjöllum
Kort 9	Sýnileikakort: Aðalvalkostur - möstur á leið B1, Krafla - Austaraselsheiði	F Valkostur		Kort 37	Sýnileikakort: Valkostur F3, Jökulsá á fjöllum
Kort 10	Sýnileikakort: Valkostur B1, Krafla - Austaraselsheiði	Kort 24	Sýnileikakort: Aðalvalkostur - möstur á leið F, Krafla – Austaraselsheiði	Kort 38	Mismunakort: Aðalvalkostur og F3, Jökulsá á fjöllum
Kort 11	Mismunakort: Aðalvalkostur og B1, Krafla - Austaraselsheiði	Kort 25	Sýnileikakort: Aðalvalkostur - möstur á leið F, Austaraselsheiði – Jökulsá á Fjöllum	Kort 39	Sýnileikakort: Aðalvalkostur - möstur á leið F4, Sauðahnjúkur - Dyngja
Kort 12	Sýnileikakort: Aðalvalkostur - möstur á leið B2, Krafla - Austaraselsheiði	Kort 26	Sýnileikakort: Valkostur F, Krafla - Austaraselsheiði	Kort 40	Sýnileikakort: Valkostur F4, Sauðahnjúkur - Dyngja
Kort 13	Sýnileikakort: Aðalvalkostur - möstur á leið B2, Austaraselsheiði – Jökulsá á Fjöllum	Kort 27	Sýnileikakort: Valkostur F, Austaraselsheiði – Jökulsá á Fjöllum	Kort 41	Mismunakort: Aðalvalkostur og F4, Sauðahnjúkur - Dyngja

Prjónna möstur

- Kort 42 Sýnileikakort: Aðalvalkostur - möstur á leið P1, Krafla - Austurselsheiði
- Kort 43 Sýnileikakort: Valkostur P1, Krafla - Austurselsheiði
- Kort 44 Mismunakort: Aðalvalkostur og P1, Krafla - Austarselsheiði
- Kort 45 Sýnileikakort: Aðalvalkostur - möstur á leið P2, Mývatnsöræfi - Sveinshraun
- Kort 46 Sýnileikakort: Valkostur P2, Mývatnsöræfi - Sveinshraun
- Kort 47 Mismunakort: Aðalvalkostur og P2, Mývatnsöræfi - Sveinshraun
- Kort 48 Sýnileikakort: Aðalvalkostur - möstur á leið P3, Jökulsá á fjöllum

Kort 49 Sýnileikakort: Valkostur P3, Jökulsá á fjöllum

Kort 50 Mismunakort: Aðalvalkostur og P3, Jökulsá á fjöllum

Kort 51 Sýnileikakort: Aðalvalkostur - möstur á leið P4, Sauðahnjúkur - Dyngja

Kort 52 Sýnileikakort: Valkostur P4, Sauðahnjúkur - Dyngja

Kort 53 Mismunakort: Aðalvalkostur og P4, Sauðahnjúkur - Dyngja

Tré möstur

Kort 54 Sýnileikakort: Aðalvalkostur - möstur á leið T1, Jökulsá á fjöllum

Kort 55 Sýnileikakort: Valkostur T1, Jökulsá á fjöllum

Kort 56 Mismunakort: Aðalvalkostur og T1, Jökulsá á fjöllum

Jarðstrengjar valkostir

Kort 57 Sýnileikakort: Valkostur E1, Jökulsá á fjöllum

Kort 58 Sýnileikakort: Valkostur E2, Geitasandur - Jökuldalsheiði

Kort 59 Sýnileikakort: Valkostur E3, Jökuldalur

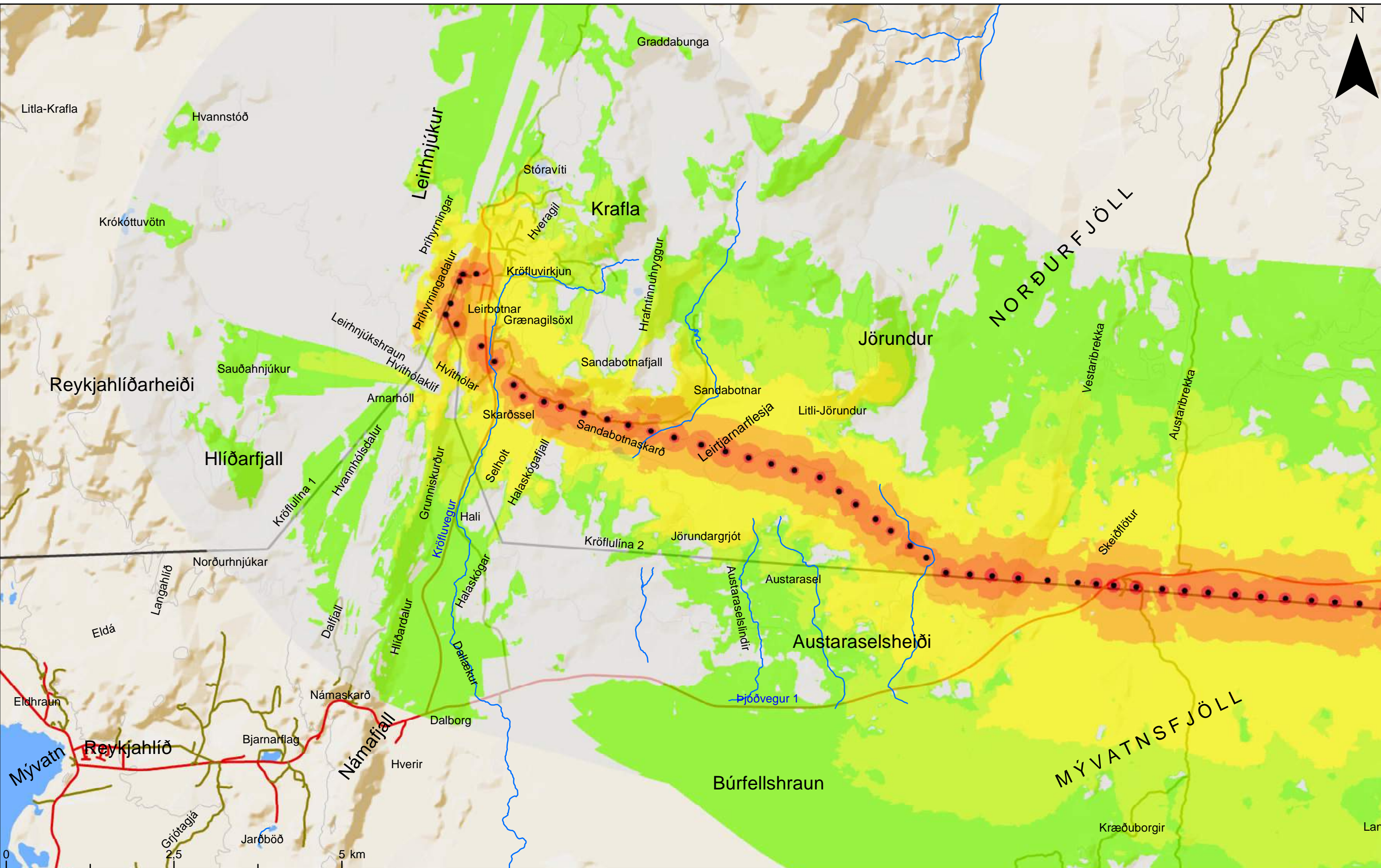
Kort 60 Sýnileikakort: Valkostur E4, Fljótsdalsheiði - Þverfell

Kort 61 Sýnileikakort: Valkostur E5, Fljótsdalsheiði - Fljótsdalur

Kort 62 Sýnileikakort: Valkostur E6, Fljótsdalsheiði - Fljótsdalur

Jarðstrengur við Ferjuás

Kort 63 Sýnileikakort: Jarðstrengur um Ferjuás, Fljótsdalsheiði - Fljótsdalur



Heimildir:
Kortagrunnur: IS50V frá LMÍ
Örnefni: IS50V frá LMÍ
Vegir: IS50V frá LMÍ
Vatnafar: IS50V frá LMÍ

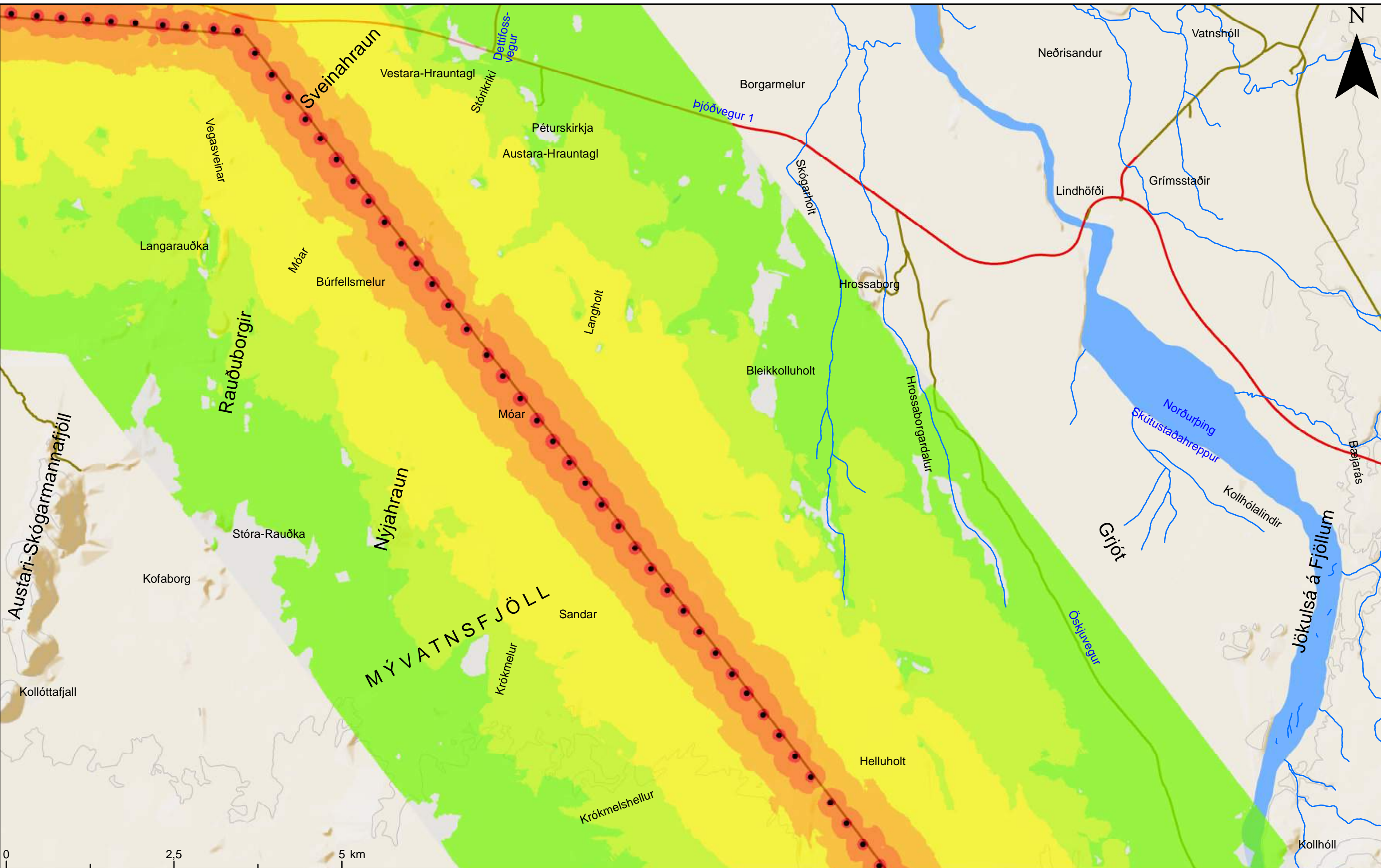
Skýringar:
Bundið slitlag
Óbundið slitlag
Núverandi línur
Staðsetning mastra

Sýnileiki
Línuleið ekki sýnileg
Línuleið lítt sýnileg
Línuleið takmarkað sýnileg
Línuleið sýnileg
Línuleið talsvert sýnileg
Línuleið mikið sýnileg
Línuleið mjög sýnileg

Dagsetning: 4.7.2017
Höfundur: AG
BLAÐSTÆRD: A3
MÆLIKVARÐI
1:50.000




KRÖFLULÍNA 3	
SÝNILEIKAKORT - AÐALVALKOSTUR	
KRAFLA - AUSTARSELSHEIÐI	
KORT NR: 1	



0 2,5 5 km

Heimildir:
Kortagrunnur: IS50V frá LMÍ
Örnefni: IS50V frá LMÍ
Vegir: IS50V frá LMÍ
Vatnafar: IS50V frá LMÍ

Skýringar:
Bundið slitlag
Óbundið slitlag
Núverandi línur
Staðsetning mastra

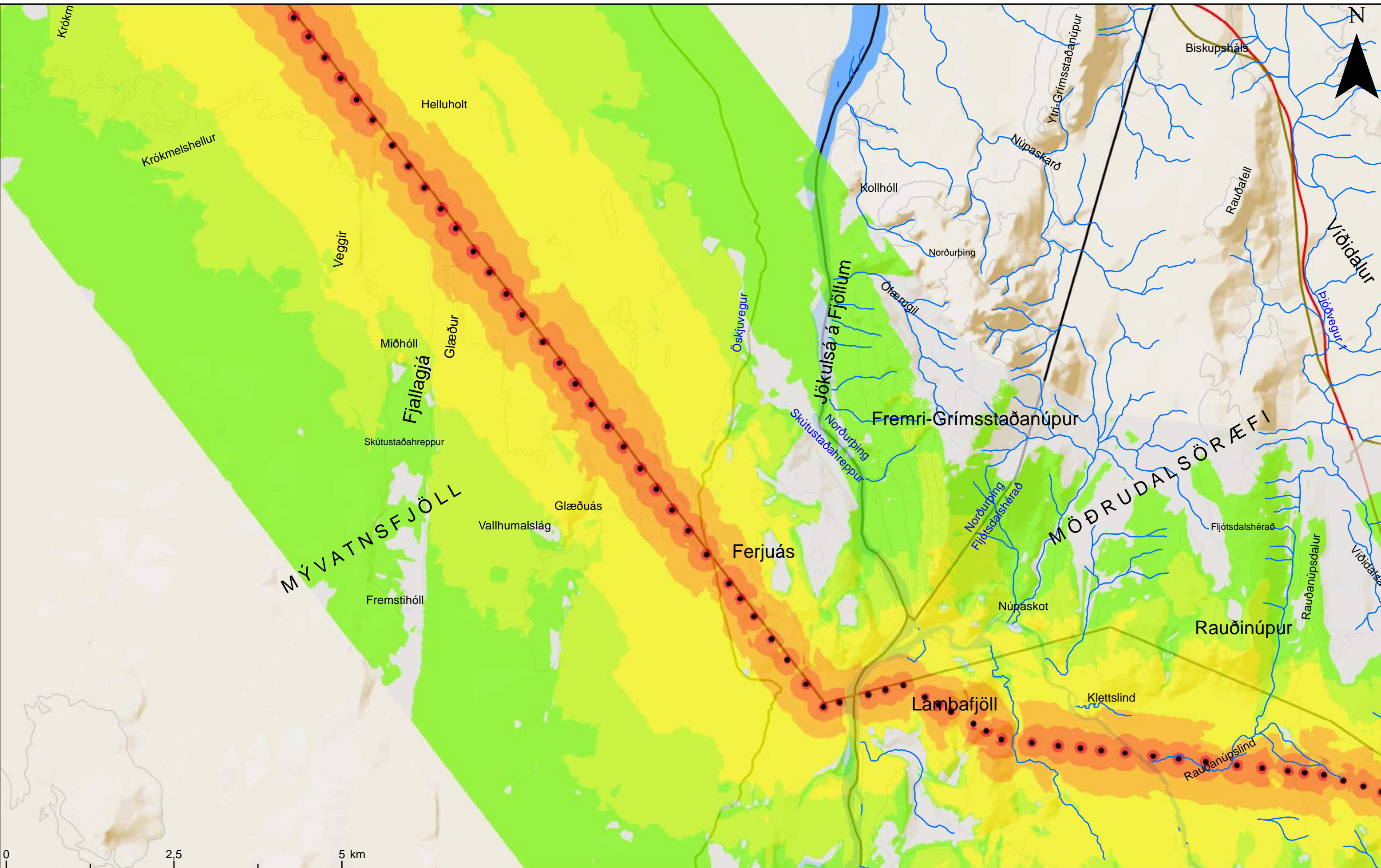
Sýnileiki
Línuleið ekki sýnileg
Línuleið lítt sýnileg
Línuleið takmarkað sýnileg
Línuleið sýnileg
Línuleið talsvert sýnileg
Línuleið mikið sýnileg
Línuleið mjög sýnileg

Dagsetning: 4.7.2017
Höfundur: AG
BLAÐSTÆRÐ: A3
MÆLIKVARÐI
1:50.000 1 cm = 0,5 km



KRÖFLULÍNA 3
SÝNILEIKAKORT - AÐALVALKOSTUR
AUSTARASELSHEIÐI -
JÖKULSÁ Á FJÖLLUM

KORT NR: 2



0 2,5 5 km

Heimildir:
Kortagrunnur: IS50V frá LMÍ
Örnefni: IS50V frá LMÍ
Vegir: IS50V frá LMÍ
Vatnafar: IS50V frá LMÍ

Skýringar:	Bundið slitlag	Núverandi línur
	Óbundið slitlag	Staðsetning mastra

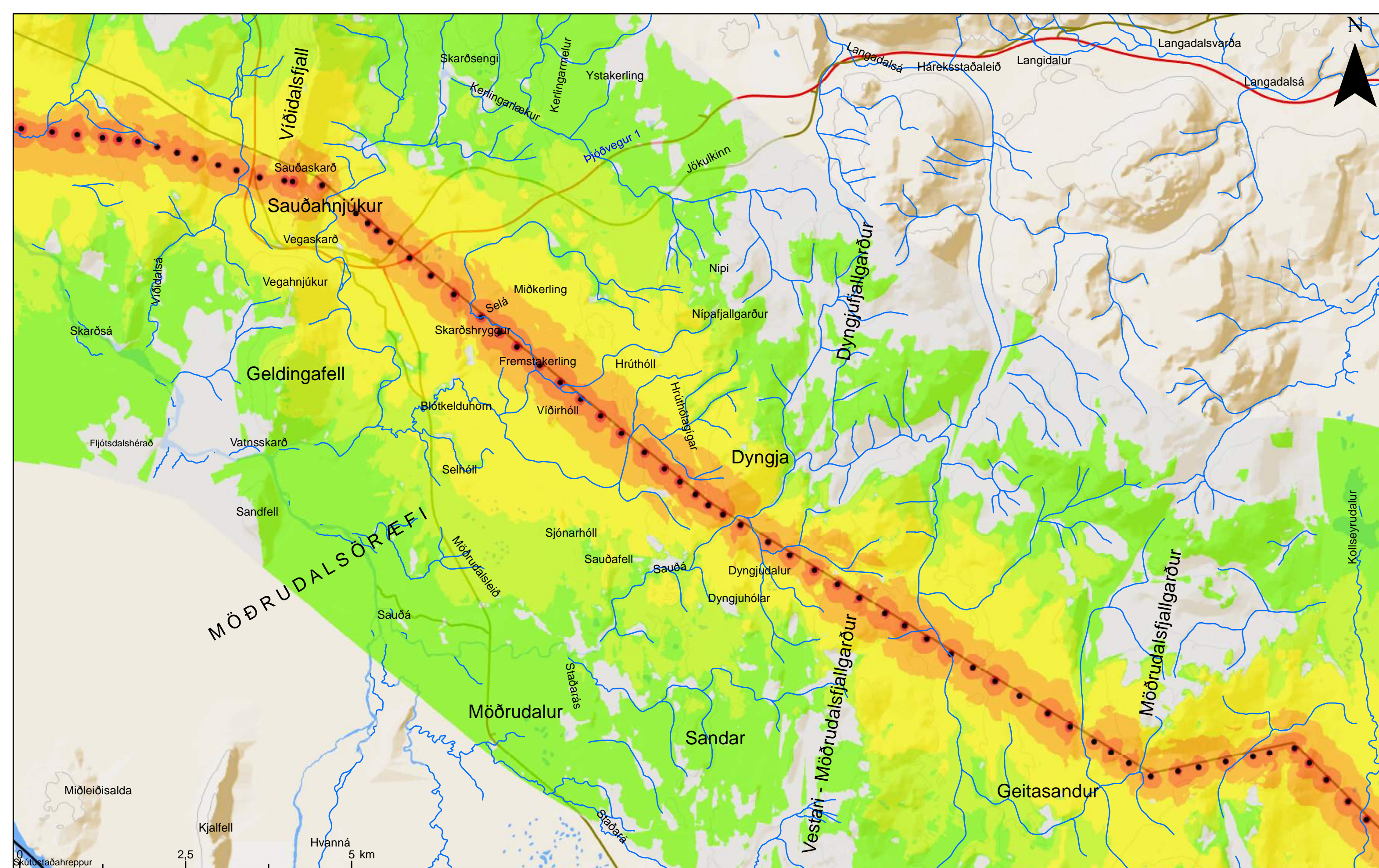
Sýnileiki		Línuleið ekki sýnileg
		Línuleið lítt sýnileg
		Línuleið takmarkað sýnileg
		Línuleið sýnileg
		Línuleið talsvert sýnileg
		Línuleið mjög sýnileg

Dagsetning: 4.7.2017
Höfundur: AG
BLAÐSTÆRD: A3
MÆLIKVARÐI
1:50.000 1 cm = 0,5 km



KRÖFLULÍNA 3
SÝNILEIKAKORT - AÐALVALKOSTUR
JÖKULSÁ Á FJÖLLUM

KORT NR: 3



Heimildir:
Kortagrunnur: IS50V frá LMÍ
Örnefni: IS50V frá LMÍ
Vegir: IS50V frá LMÍ
Vatnafar: IS50V frá LMÍ

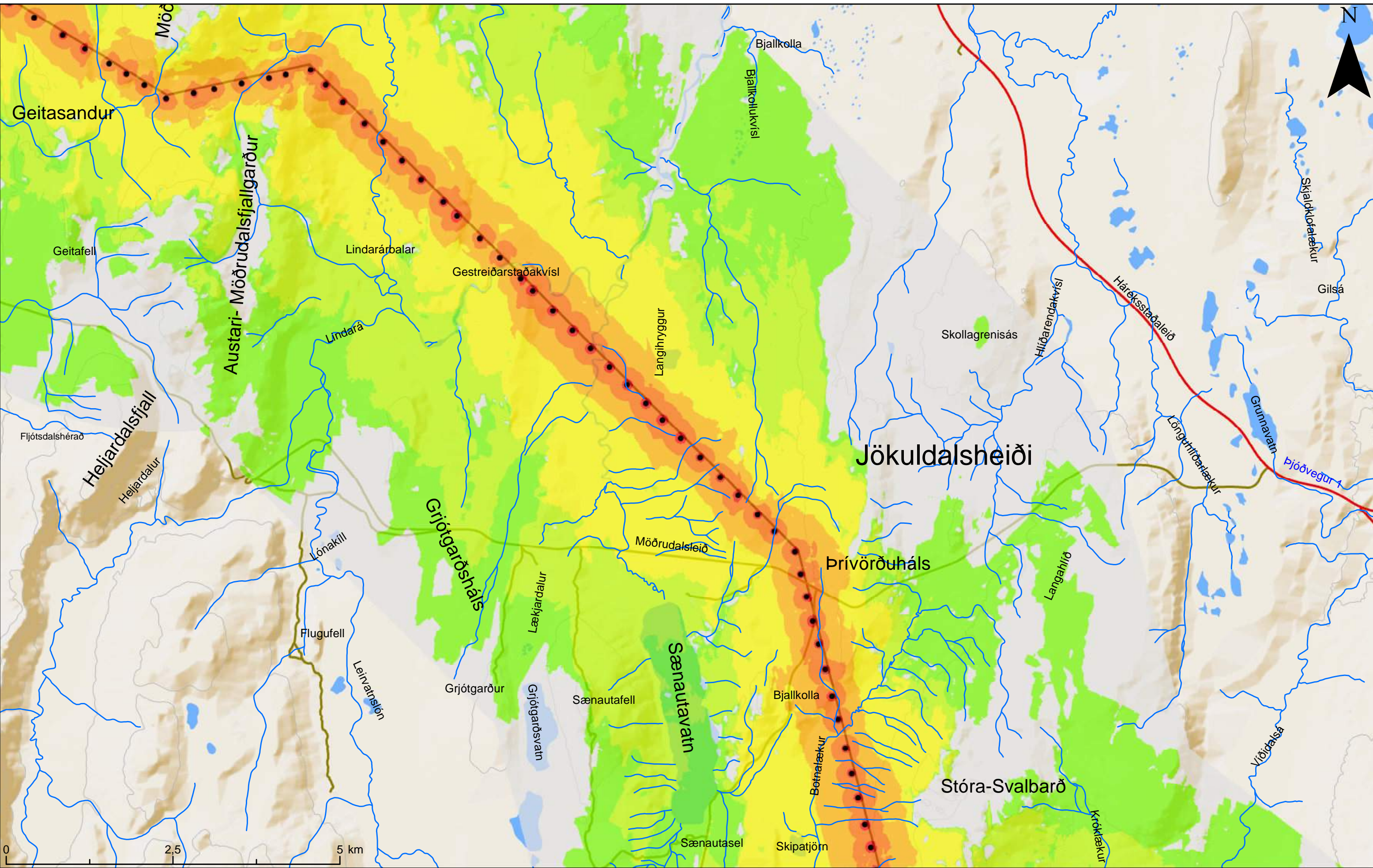
Skýringar:
Bundið slitlag
Óbundið slitlag
Núverandi línur
Staðsetning mastra

Sýnileiki

Línuleið ekki sýnileg
Línuleið lítt sýnileg
Línuleið takmarkað sýnileg
Línuleið sýnileg
Línuleið talsvert sýnileg
Línuleið mikið sýnileg
Línuleið mjög sýnileg

Dagsetning: 4.7.2017
Höfundur: AG
BLAÐSTÆRÐ: A3
MÆLIKVARÐI
1:50.000 1 cm = 0,5 km

	KRÖFLULÍNA 3 SÝNILEIKAKORT - AÐALVALKOSTUR JÖKULSÁ Á FJÖLLUM - GEITASANDUR
	KORT NR: 4



Heimildir:
Kortagrunnur: IS50V frá LMÍ
Örnefni: IS50V frá LMÍ
Vegir: IS50V frá LMÍ
Vatnafar: IS50V frá LMÍ

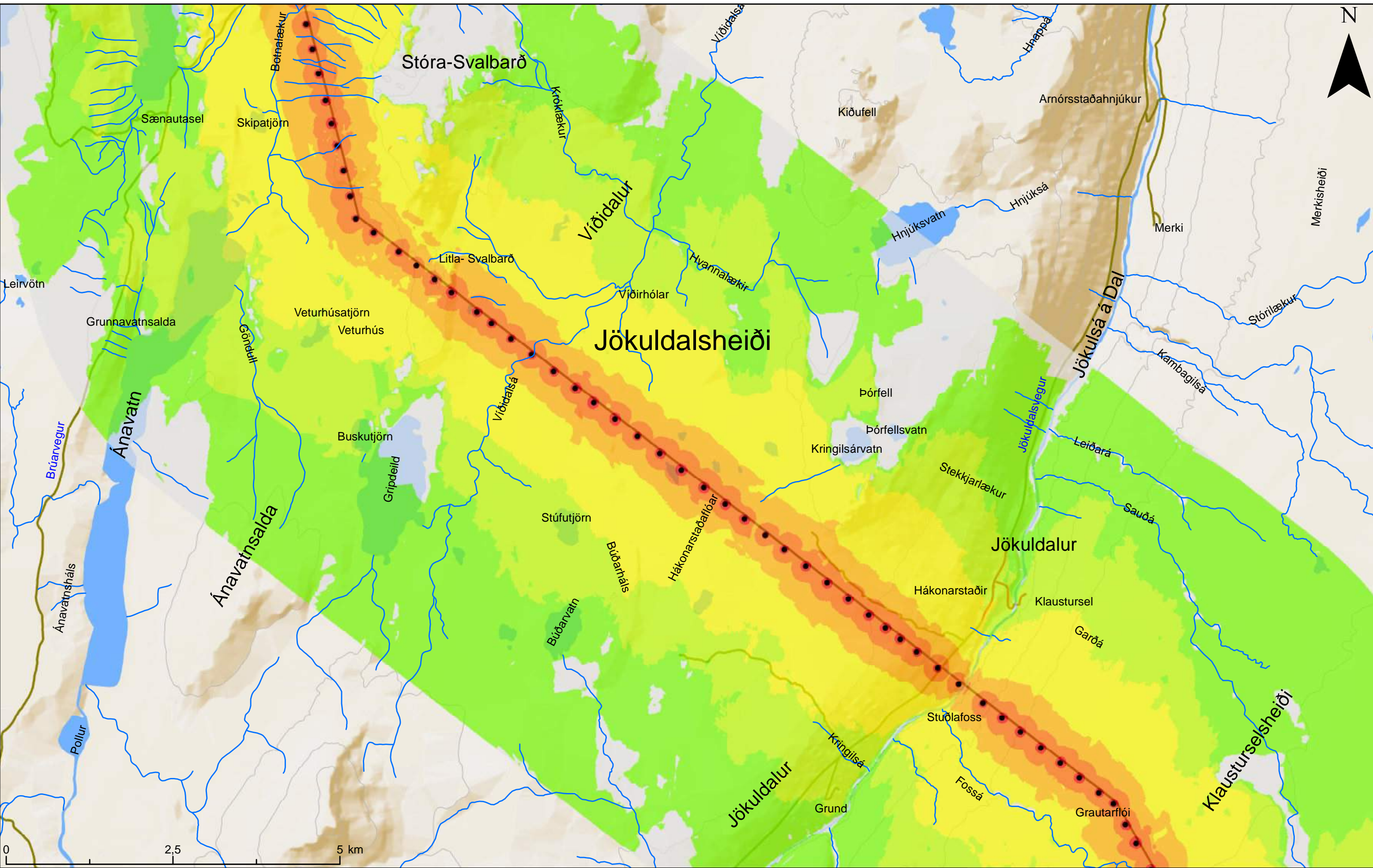
Skýringar:
Bundið slitlag
Óbundið slitlag
Núverandi línur
Staðsetning mastra

Sýnileiki

Línuleið ekki sýnileg
Línuleið lítt sýnileg
Línuleið takmarkað sýnileg
Línuleið sýnileg
Línuleið talsvert sýnileg
Línuleið mikið sýnileg
Línuleið mjög sýnileg

Dagsetning: 4.7.2017
Höfundur: AG
BLAÐSTÆRD: A3
MÆLIKVARÐI
1:50.000 1 cm = 0,5 km

KRÖFLULÍNA 3
SÝNILEIKAKORT - AÐALVALKOSTUR
GEITASANDUR -
STÓRA-SVALBARÐ
KORT NR: 5



Heimildir:
Kortagrunnur: IS50V frá LMÍ
Örnefni: IS50V frá LMÍ
Vegir: IS50V frá LMÍ
Vatnafar: IS50V frá LMÍ

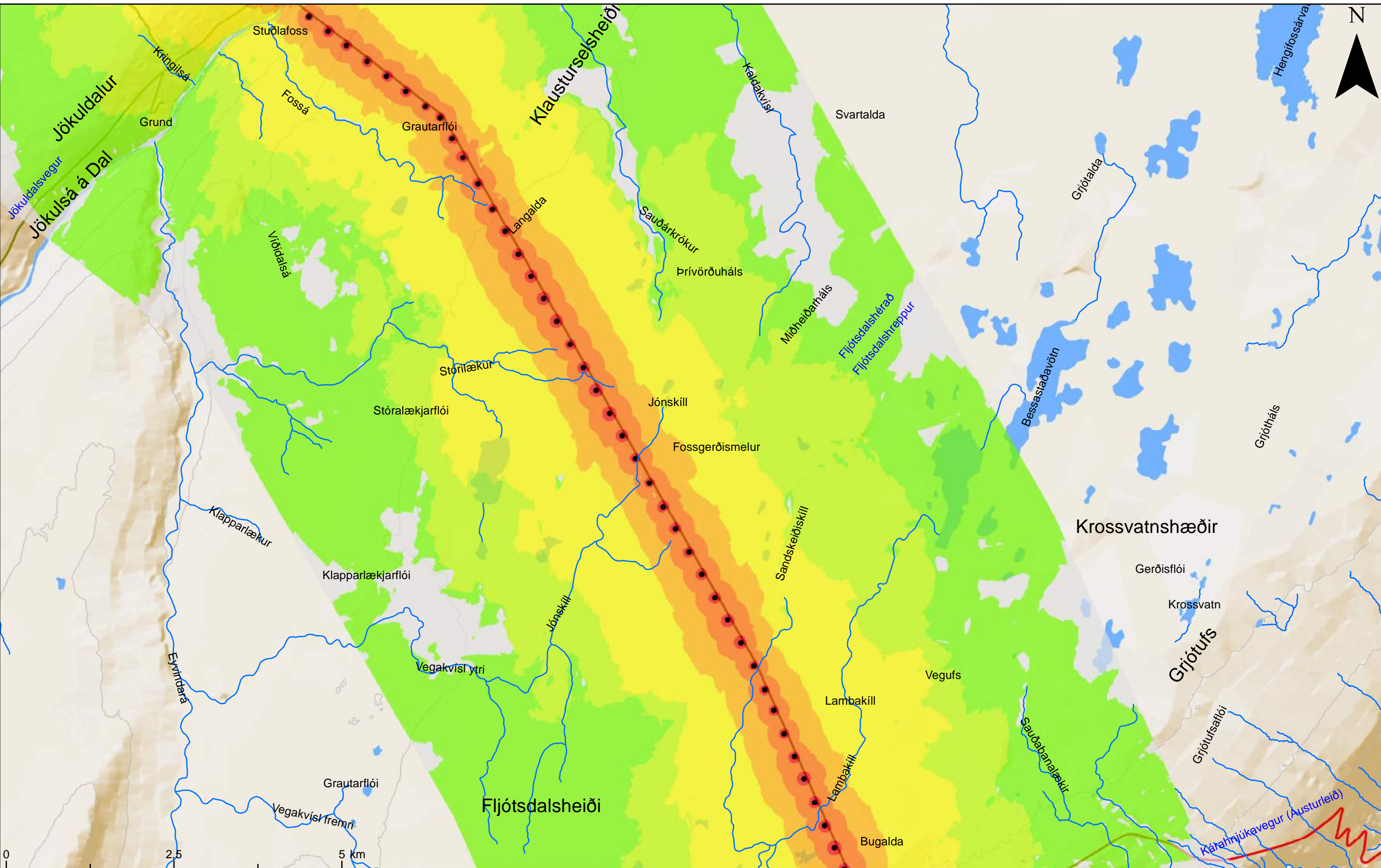
Skýringar:
Bundið slitlag
Óbundið slitlag
Núverandi línur
Staðsetning mastra

Sýnileiki
Línuleið ekki sýnileg
Línuleið lítt sýnileg
Línuleið takmarkað sýnileg
Línuleið sýnileg
Línuleið talsvert sýnileg
Línuleið mikið sýnileg
Línuleið mjög sýnileg

Dagsetning: 4.7.2017
Höfundur: AG
BLAÐSTÆRÐ: A3
MÆLIKVARÐI
1:50.000

1 cm = 0,5 km

KRÖFLULÍNA 3
SÝNILEIKAKORT - AÐALVALKOSTUR
JÖKULDALUR
KORT NR: 6



Heimildir:
Kortagrunnur: IS50V frá LMÍ
Örnefni: IS50V frá LMÍ
Vegir: IS50V frá LMÍ
Vatnafar: IS50V frá LMÍ

Skýringar:
Bundið slitlag
Óbundið slitlag
Núverandi línur
Staðsetning mastra

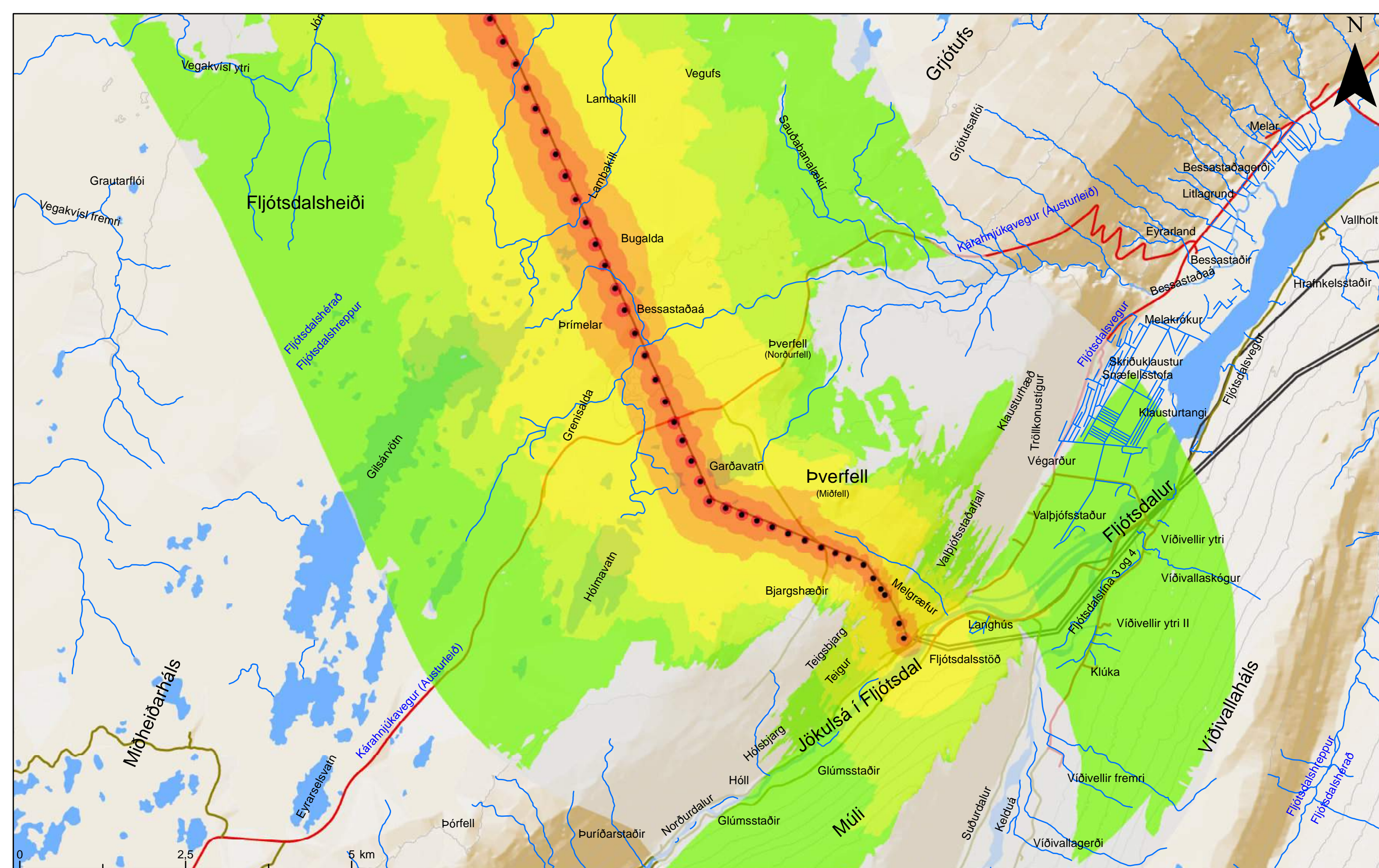
Sýnileiki
Línuleið ekki sýnileg
Línuleið lítt sýnileg
Línuleið takmarkað sýnileg
Línuleið sýnileg
Línuleið talsvert sýnileg
Línuleið mikið sýnileg
Línuleið mjög sýnileg

Dagsetning: 4.7.2017
Höfundur: AG
BLAÐSTÆRD: A3
MÆLIKVARÐI
1:50.000

LANDSNET

EFLA

KRÖFLULÍNA 3
SÝNILEIKAKORT - AÐALVALKOSTUR
JÖKULDALUR - FLJÓTSDALSHEIÐI
KORT NR: 7



Heimildir:
Kortagrunnur: IS50V frá LMÍ
Örnefni: IS50V frá LMÍ
Vegir: IS50V frá LMÍ
Vatnafar: IS50V frá LMÍ

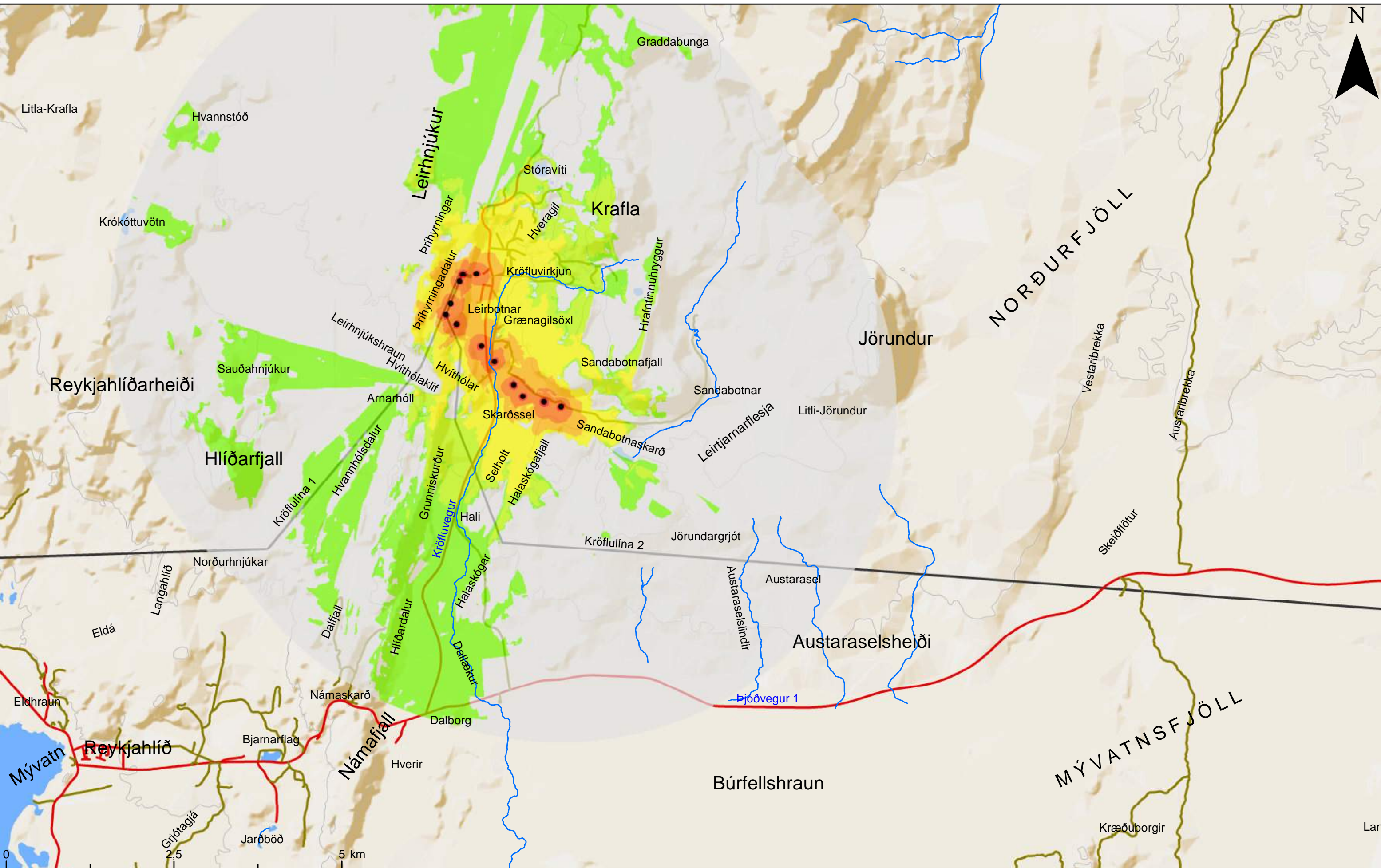
Skýringar:	
Bundið slitlag	Núverandi línur
Óbundið slitlag	Staðsetning mastra

Sýnileiki

Línuleið ekki sýnileg
Línuleið lítt sýnileg
Línuleið takmarkað sýnileg
Línuleið sýnileg
Línuleið talsvert sýnileg
Línuleið mikið sýnileg
Línuleið mjög sýnileg

Dagsetning: 4.7.2017
Höfundur: AG
BLAÐSTÆRD: A3
MÆLIKVARÐI
1:50.000 1 cm = 0,5 km

KRÖFLULÍNA 3	
SÝNILEIKAKORT - AÐALVALKOSTUR	
FLJÓTSDALSHEIÐI - FLJÓTSDALUR	
KORT NR: 8	



Heimildir:
Kortagrunnur: IS50V frá LMÍ
Örnefni: IS50V frá LMÍ
Vegir: IS50V frá LMÍ
Vatnafar: IS50V frá LMÍ

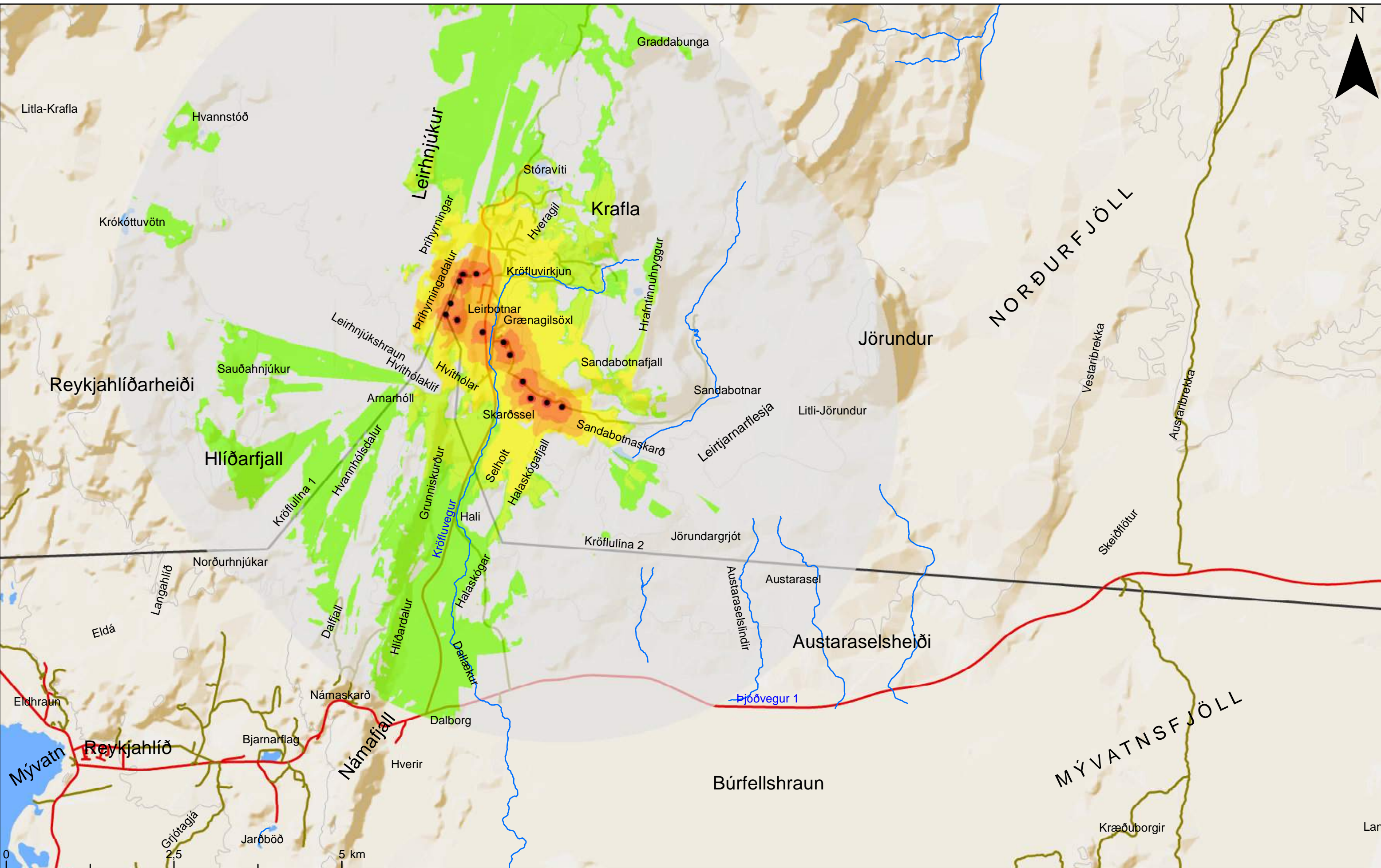
Skýringar:
Bundið slitlag
Óbundið slitlag
Núverandi línur
Staðsetning mastra

Sýnileiki
Línuleið ekki sýnileg
Línuleið lítt sýnileg
Línuleið takmarkað sýnileg
Línuleið sýnileg
Línuleið talsvert sýnileg
Línuleið mikið sýnileg
Línuleið mjög sýnileg

Dagsetning: 4.7.2017
Höfundur: AG
BLAÐSTÆRD: A3
MÆLIKVARÐI
1:50.000 1 cm = 0,5 km



KRÖFLULÍNA 3	
SÝNILEIKAKORT - AÐALVALKOSTUR	
(MÖSTUR Á LEIÐ B1)	
KRAFLA - AUSTARASELSHEIÐI	
KORT NR: 9	



Heimildir:
Kortagrunnur: IS50V frá LMÍ
Örnefni: IS50V frá LMÍ
Vegir: IS50V frá LMÍ
Vatnafar: IS50V frá LMÍ

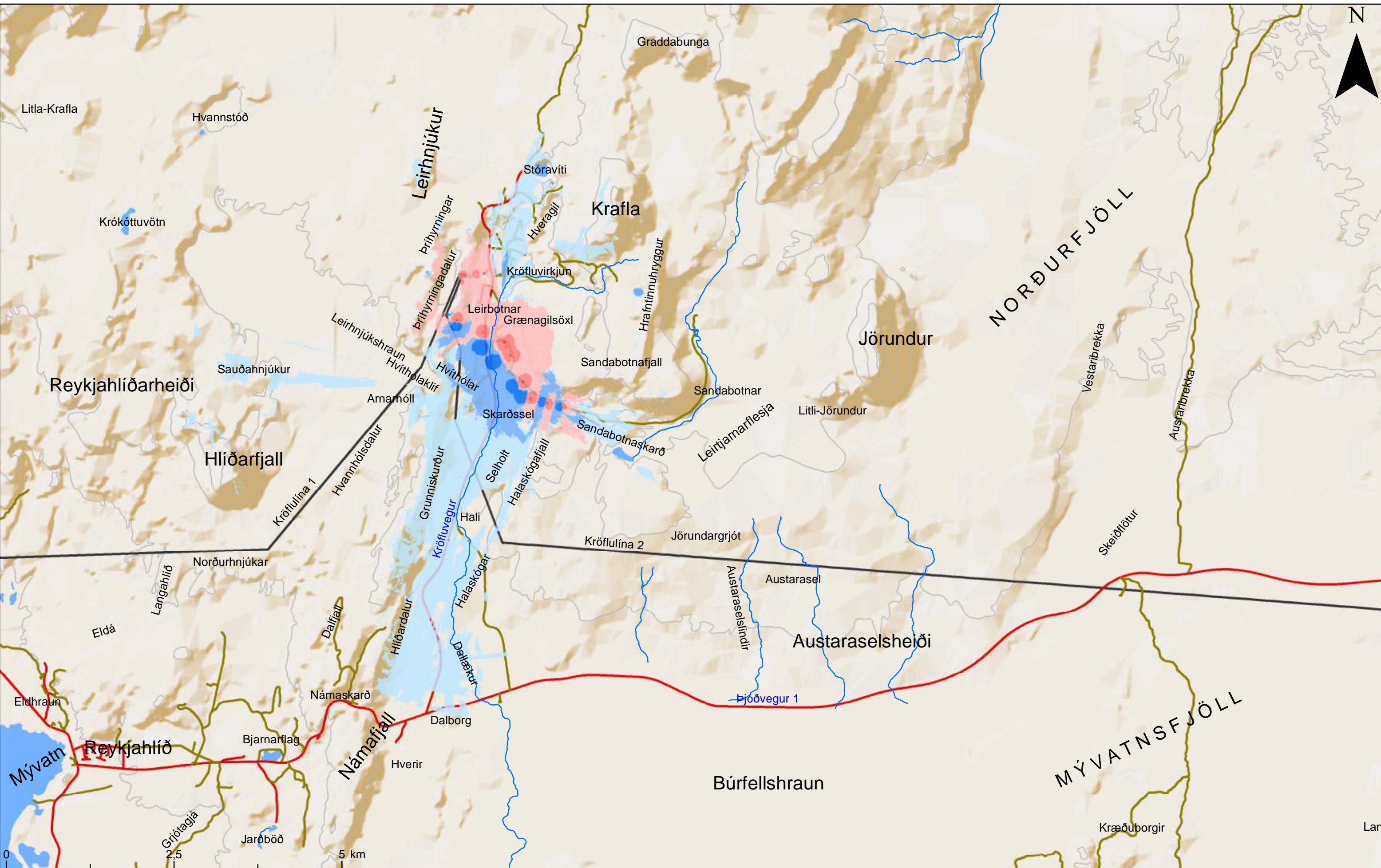
Skýringar:
Bundið slitlag
Óbundið slitlag
Núverandi línur
Staðsetning mastra

Sýnileiki
Línuleið ekki sýnileg
Línuleið lítt sýnileg
Línuleið takmarkað sýnileg
Línuleið sýnileg
Línuleið talsvert sýnileg
Línuleið mikið sýnileg
Línuleið mjög sýnileg

Dagsetning: 4.7.2017
Höfundur: AG
BLAÐSTÆRD: A3
MÆLIKVARÐI
1:50.000 1 cm = 0,5 km

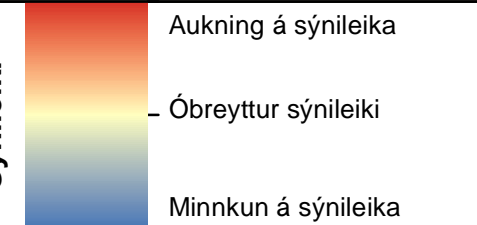


KRÖFLULÍNA 3	
SÝNILEIKAKORT - VALKOSTUR B1	
KRAFLA - AUSTARASELSHEIÐI	
KORT NR: 10	



Heimildir:
Kortagrunnur: IS50V frá LMÍ
Örnefni: IS50V frá LMÍ
Vegir: IS50V frá LMÍ
Vatnafar: IS50V frá LMÍ

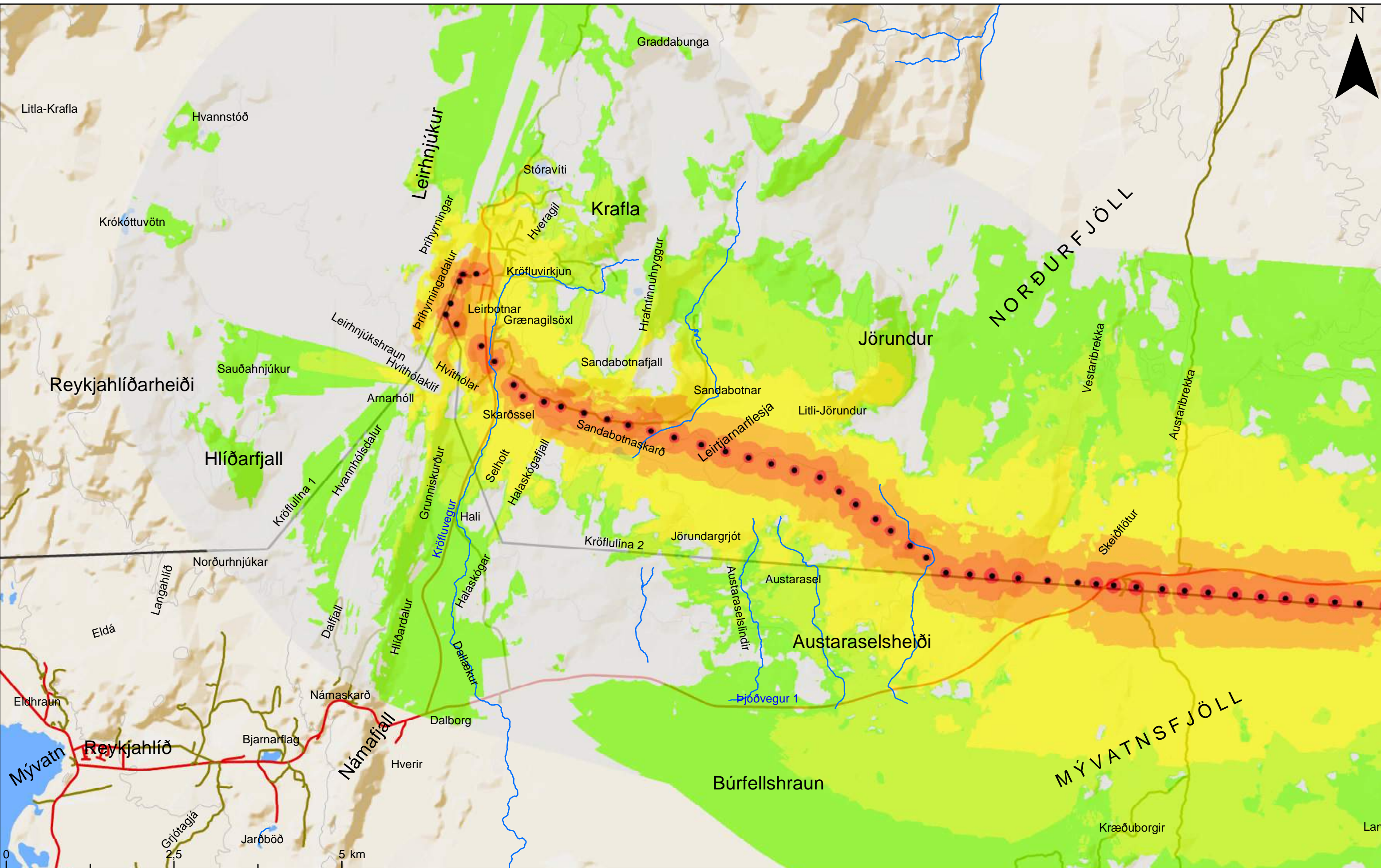
Skýringar:
Bundið slitlag
Óbundið slitlag
Núverandi línur



Dagsetning: 10.7.2017
Höfundur: AG
BLAÐSTÆRD: A3
MÆLIKVARÐI
1:50.000 1 cm = 0,5 km



KRÖFLULÍNA 3 SÝNILEIKAKORT - MISMUNUR (AÐALVALKOSTUR OG B1) KRAFLA - AUSTARASELSHEIÐI
KORT NR: 11



Heimildir:
Kortagrunnur: IS50V frá LMÍ
Örnefni: IS50V frá LMÍ
Vegir: IS50V frá LMÍ
Vatnafar: IS50V frá LMÍ

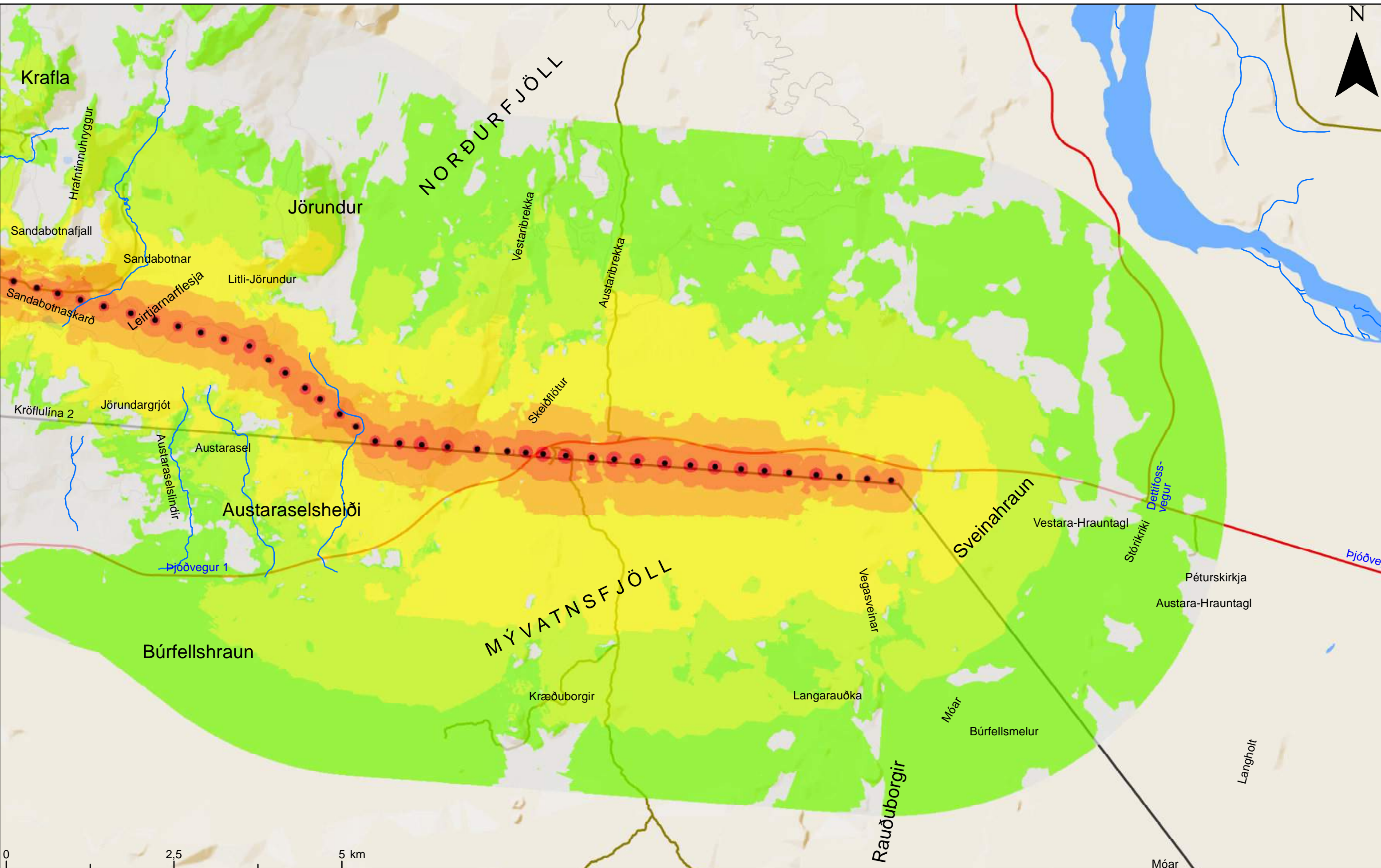
Skýringar:
Bundið slitlag
Óbundið slitlag
Núverandi línur
Staðsetning mastra

Sýnileiki
Línuleið ekki sýnileg
Línuleið lítt sýnileg
Línuleið takmarkað sýnileg
Línuleið sýnileg
Línuleið talsvert sýnileg
Línuleið mikið sýnileg
Línuleið mjög sýnileg

Dagsetning: 4.7.2017
Höfundur: AG
BLAÐSTÆRD: A3
MÆLIKVARÐI
1:50.000 1 cm = 0,5 km



KRÖFLULÍNA 3
SÝNILEIKAKORT - AÐALVALKOSTUR
(MÖSTUR Á LEIÐ B2)
KRAFLA - AUSTARASELSHEIÐI
KORT NR: 12



Heimildir:
Kortagrunnur: IS50V frá LMÍ
Örnefni: IS50V frá LMÍ
Vegir: IS50V frá LMÍ
Vatnafar: IS50V frá LMÍ

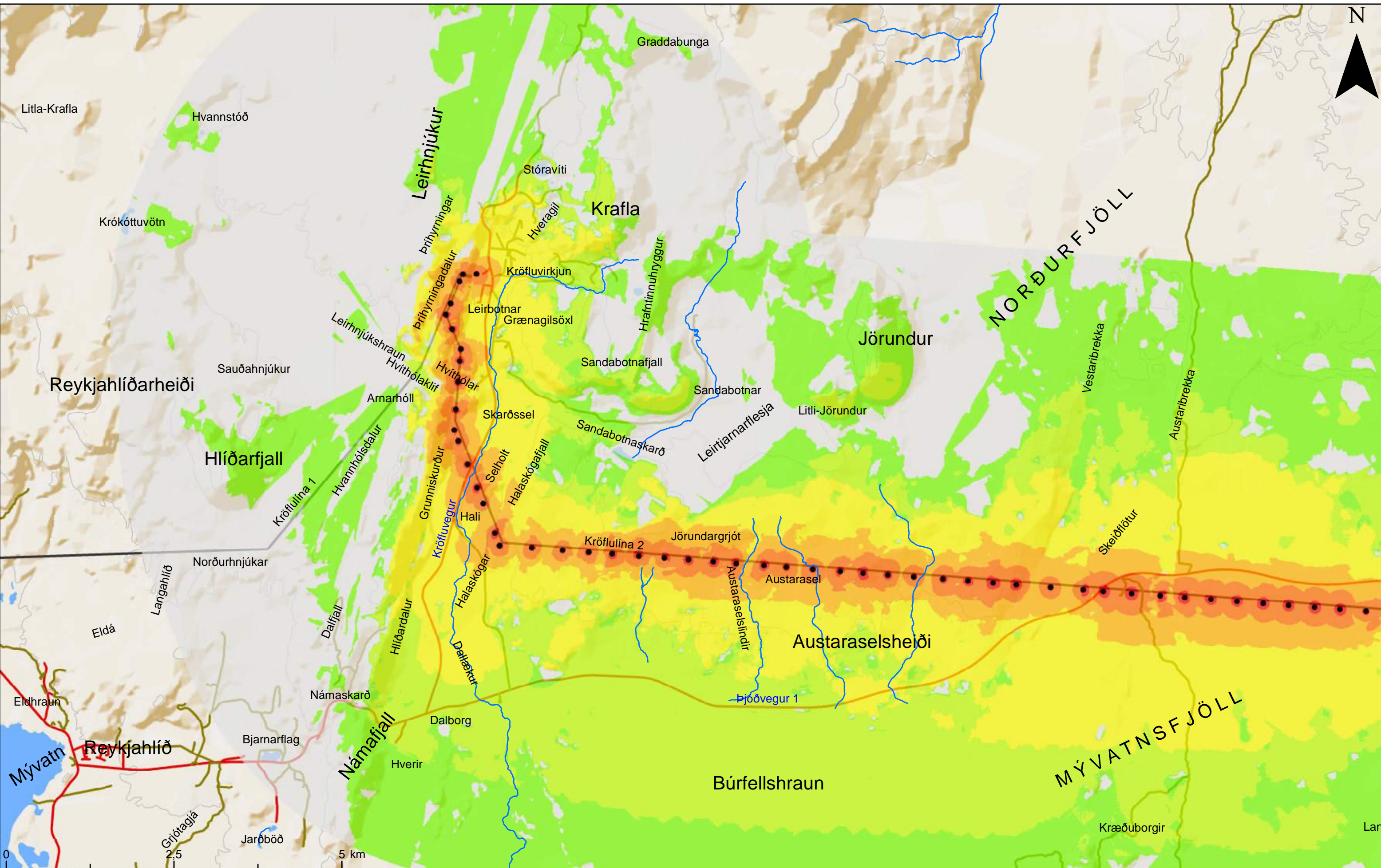
Skýringar:
Bundið slitlag
Óbundið slitlag
Núverandi línur
Staðsetning mastra

Sýnileiki

Línuleið ekki sýnileg
Línuleið lítt sýnileg
Línuleið takmarkað sýnileg
Línuleið sýnileg
Línuleið talsvert sýnileg
Línuleið mikið sýnileg
Línuleið mjög sýnileg

Dagsetning: 4.7.2017
Höfundur: AG
BLAÐSTÆRD: A3
MÆLIKVARÐI
1:50.000 1 cm = 0,5 km

KRÖFLULÍNA 3
SÝNILEIKAKORT - VALKOSTUR B2
(MÖSTUR Á LEIÐ B2)
AUSTARASELSHEIÐI - JÖKULSÁ Á FJÖLLUM
KORT NR: 13



Heimildir:
Kortagrunnur: IS50V frá LMÍ
Örnefni: IS50V frá LMÍ
Vegir: IS50V frá LMÍ
Vatnafar: IS50V frá LMÍ

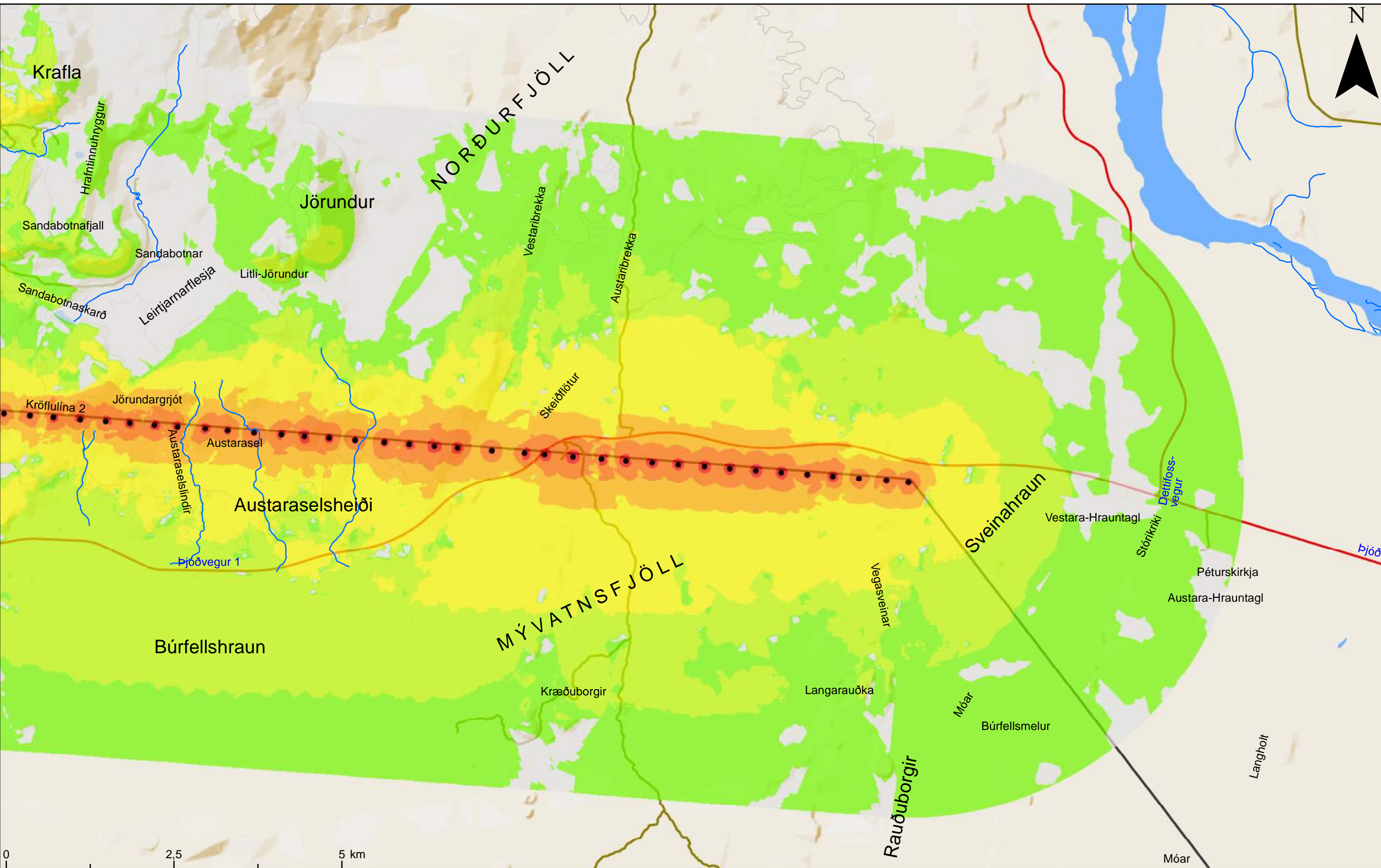
Skýringar:
Bundið slitlag
Óbundið slitlag
Núverandi línur
Staðsetning mastra

Sýnileiki
Línuleið ekki sýnileg
Línuleið lítt sýnileg
Línuleið takmarkað sýnileg
Línuleið sýnileg
Línuleið talsvert sýnileg
Línuleið mikið sýnileg
Línuleið mjög sýnileg

Dagsetning: 4.7.2017
Höfundur: AG
BLAÐSTÆRD: A3
MÆLIKVARÐI
1:50.000 1 cm = 0,5 km



KRÖFLULÍNA 3	
SÝNILEIKAKORT - VALKOSTUR B2	
KRAFLA - AUSTARASELSHEIÐI	
KORT NR: 14	



Heimildir:
Kortagrunnur: IS50V frá LMÍ
Örnefni: IS50V frá LMÍ
Vegir: IS50V frá LMÍ
Vatnafar: IS50V frá LMÍ

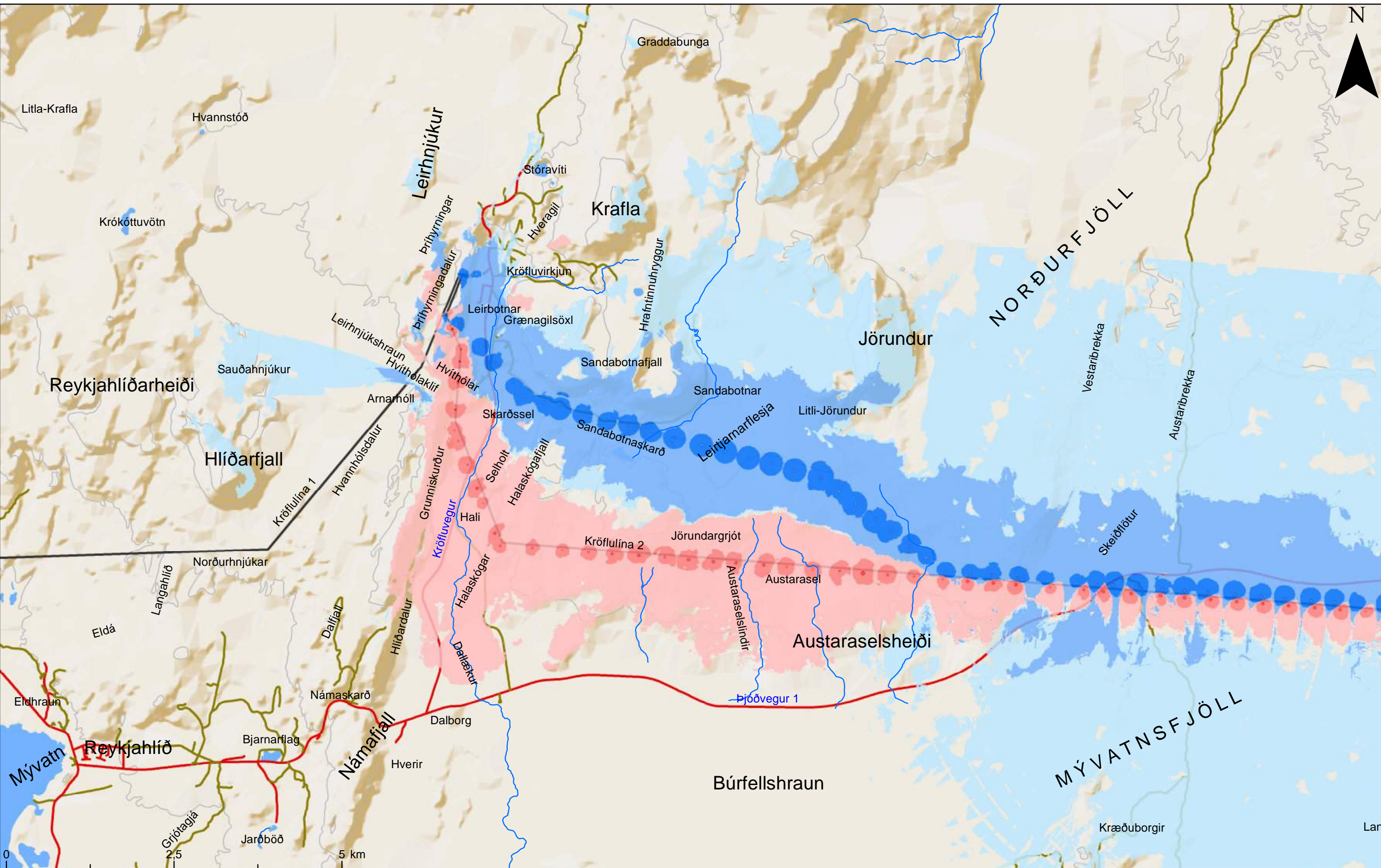
Skýringar:
Bundið slitlag
Óbundið slitlag
Núverandi línur
Staðsetning mastra

Sýnileiki
Línuleið ekki sýnileg
Línuleið lítt sýnileg
Línuleið takmarkað sýnileg
Línuleið sýnileg
Línuleið talsvert sýnileg
Línuleið mikið sýnileg
Línuleið mjög sýnileg

Dagsetning: 4.7.2017
Höfundur: AG
BLAÐSTÆRD: A3
MÆLIKVARÐI
1:50.000 1 cm = 0,5 km




KRÖFLULÍNA 3	
SÝNILEIKAKORT - VALKOSTUR B2	
KRAFLA - AUSTARSELSSHEIÐI	
AUSTARSELSSHEIÐI - JÖKULSÁ Á FJÖLLUM	
KORT NR: 15	



Heimildir:
Kortagrunnur: IS50V frá LMÍ
Örnefni: IS50V frá LMÍ
Vegir: IS50V frá LMÍ
Vatnafar: IS50V frá LMÍ

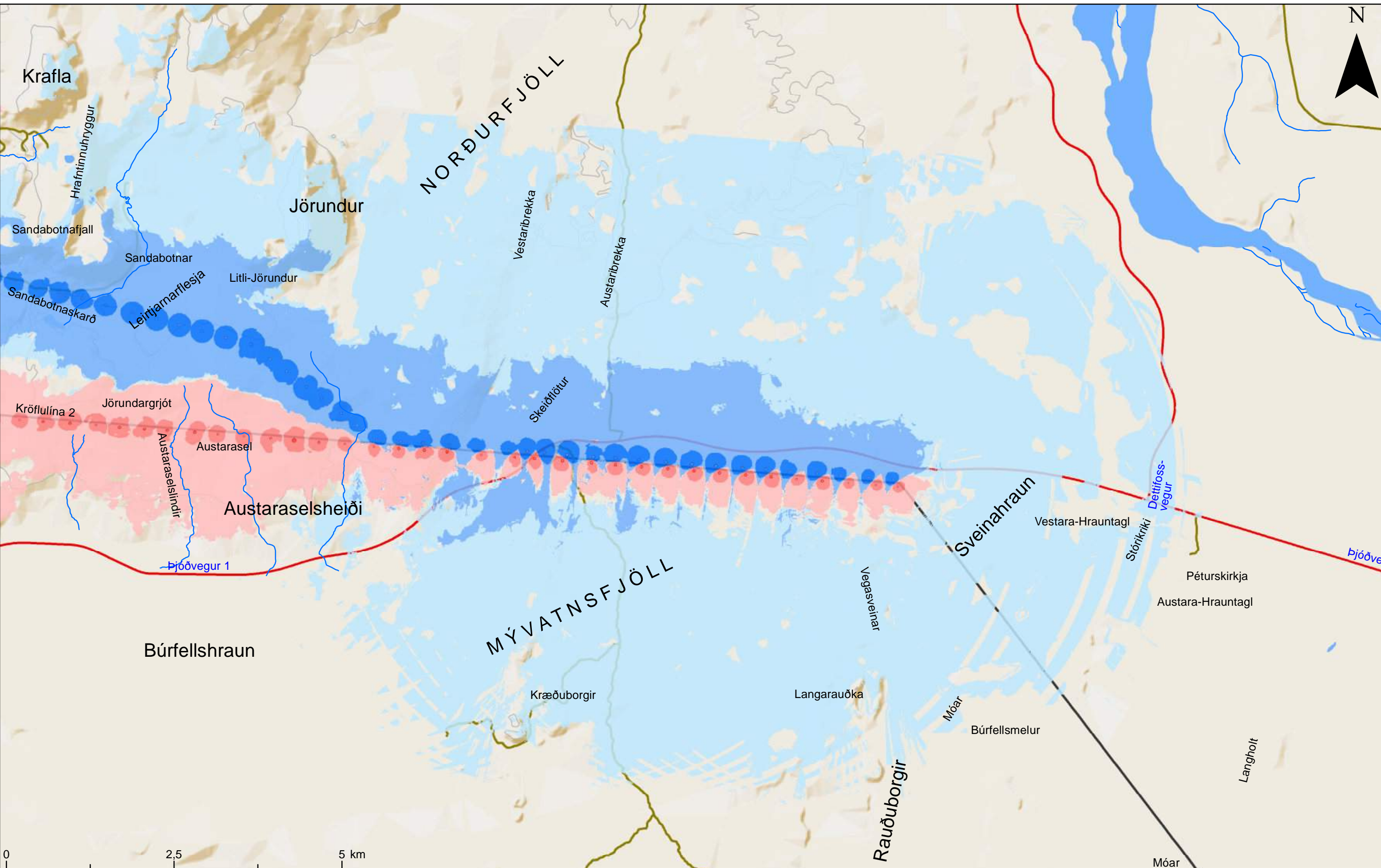
Skýringar:
Bundið slitlag
Óbundið slitlag
Núverandi línur



Dagsetning: 10.7.2017
Höfundur: AG
BLAÐSTÆRD: A3
MÆLIKVARÐI
1:50.000 1 cm = 0,5 km



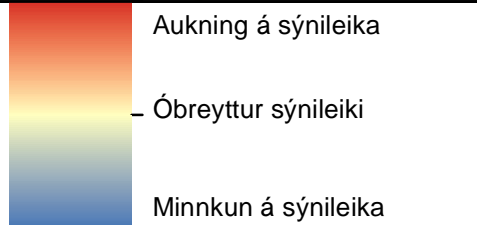
KRÖFLULÍNA 3 SÝNILEIKAKORT - MISMUNUR (AÐALVALKOSTUR OG B2) KRAFLA - AUSTARASELSHEIÐI
KORT NR: 16



0 2,5 5 km

Heimildir:
Kortagrunnur: IS50V frá LMÍ
Örnefni: IS50V frá LMÍ
Vegir: IS50V frá LMÍ
Vatnafar: IS50V frá LMÍ

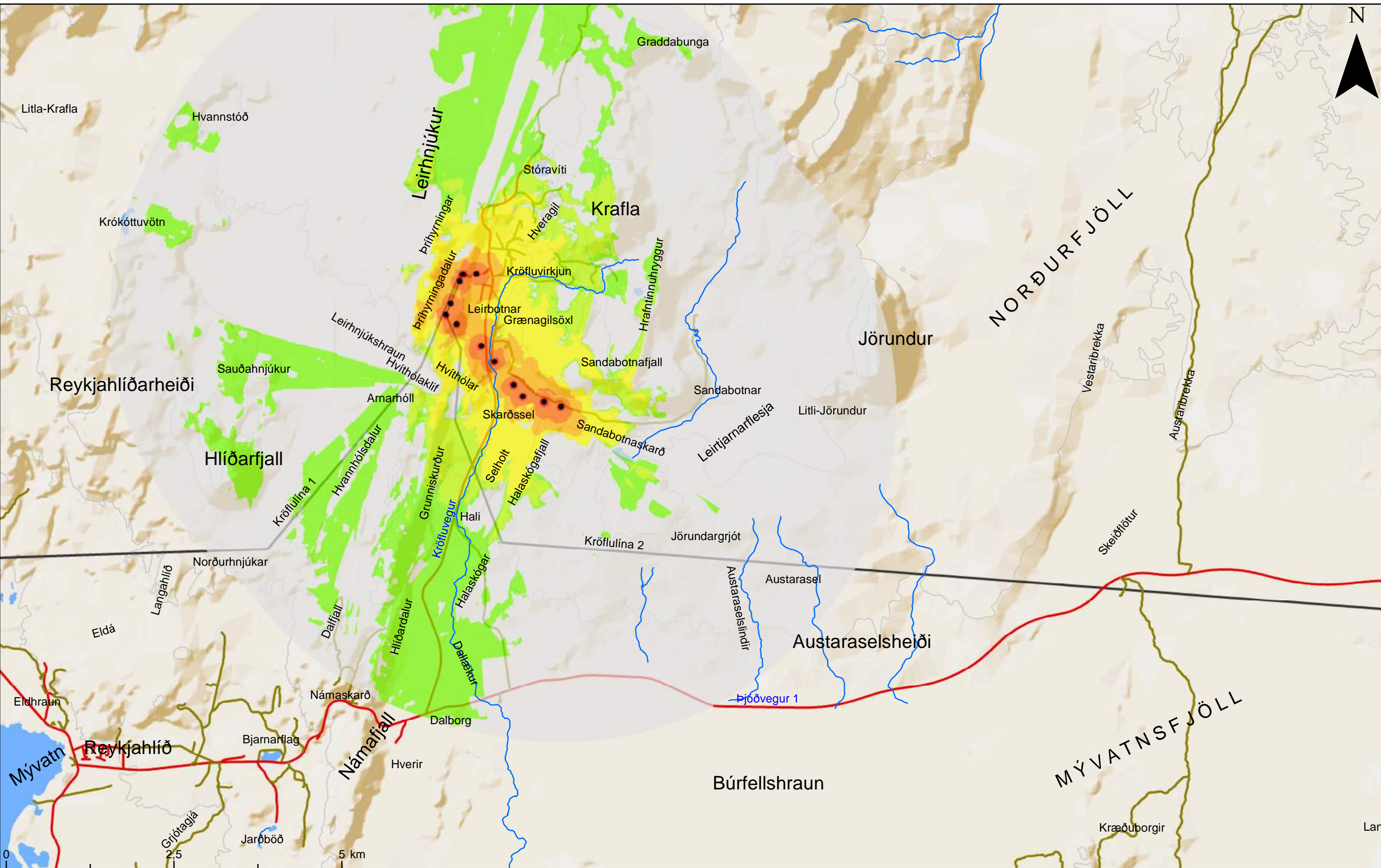
Skýringar:	Bundið slitlag	Núverandi línur
	Óbundið slitlag	



Dagsetning: 10.7.2017
Höfundur: AG
BLAÐSTÆRD: A3
MÆLIKVARÐI
1:50.000 1 cm = 0,5 km



KRÖFLULÍNA 3 SÝNILEIKAKORT - MISMUNUR (AÐALVALKOSTUR OG B2) AUSTARASELSHEIÐI - JÖKULSÁ Á FJÖLLUM	
	KORT NR: 17



Heimildir:
Kortagrunnur: IS50V frá LMÍ
Örnefni: IS50V frá LMÍ
Vegir: IS50V frá LMÍ
Vatnafar: IS50V frá LMÍ

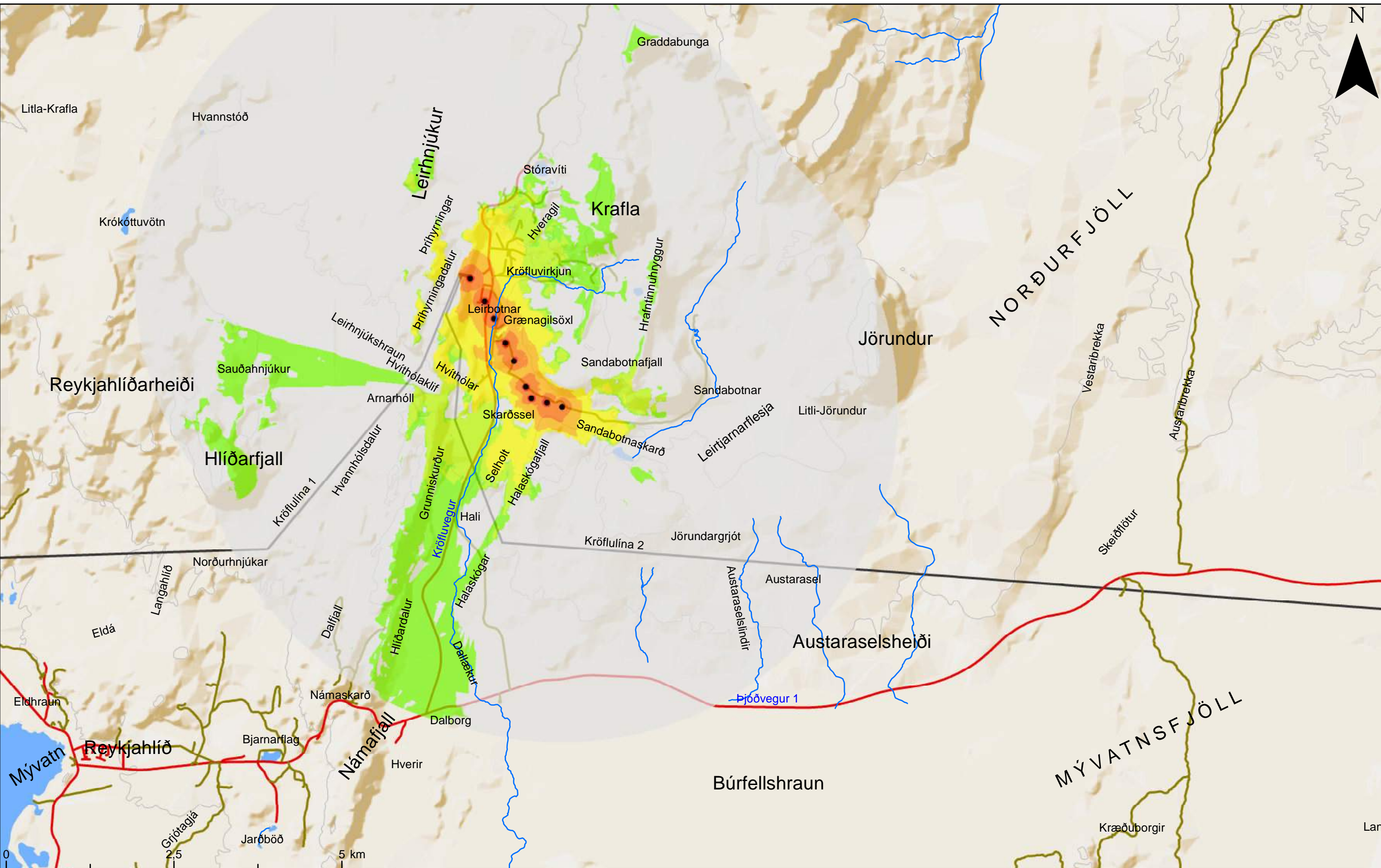
Skýringar:
Bundið slitlag
Óbundið slitlag
Núverandi línur
Staðsetning mastra

Sýnileiki
Línuleið ekki sýnileg
Línuleið lítt sýnileg
Línuleið takmarkað sýnileg
Línuleið sýnileg
Línuleið talsvert sýnileg
Línuleið mikið sýnileg
Línuleið mjög sýnileg

Dagsetning: 4.7.2017
Höfundur: AG
BLAÐSTÆRD: A3
MÆLIKVARÐI
1:50.000
1 cm = 0,5 km



KRÖFLULÍNA 3
SÝNILEIKAKORT - AÐALVALKOSTUR
(MÖSTUR Á LEIÐ B3)
KRAFLA - AUSTARASELSHEIÐI
KORT NR: 18



Heimildir:
Kortagrunnur: IS50V frá LMÍ
Örnefni: IS50V frá LMÍ
Vegir: IS50V frá LMÍ
Vatnafar: IS50V frá LMÍ

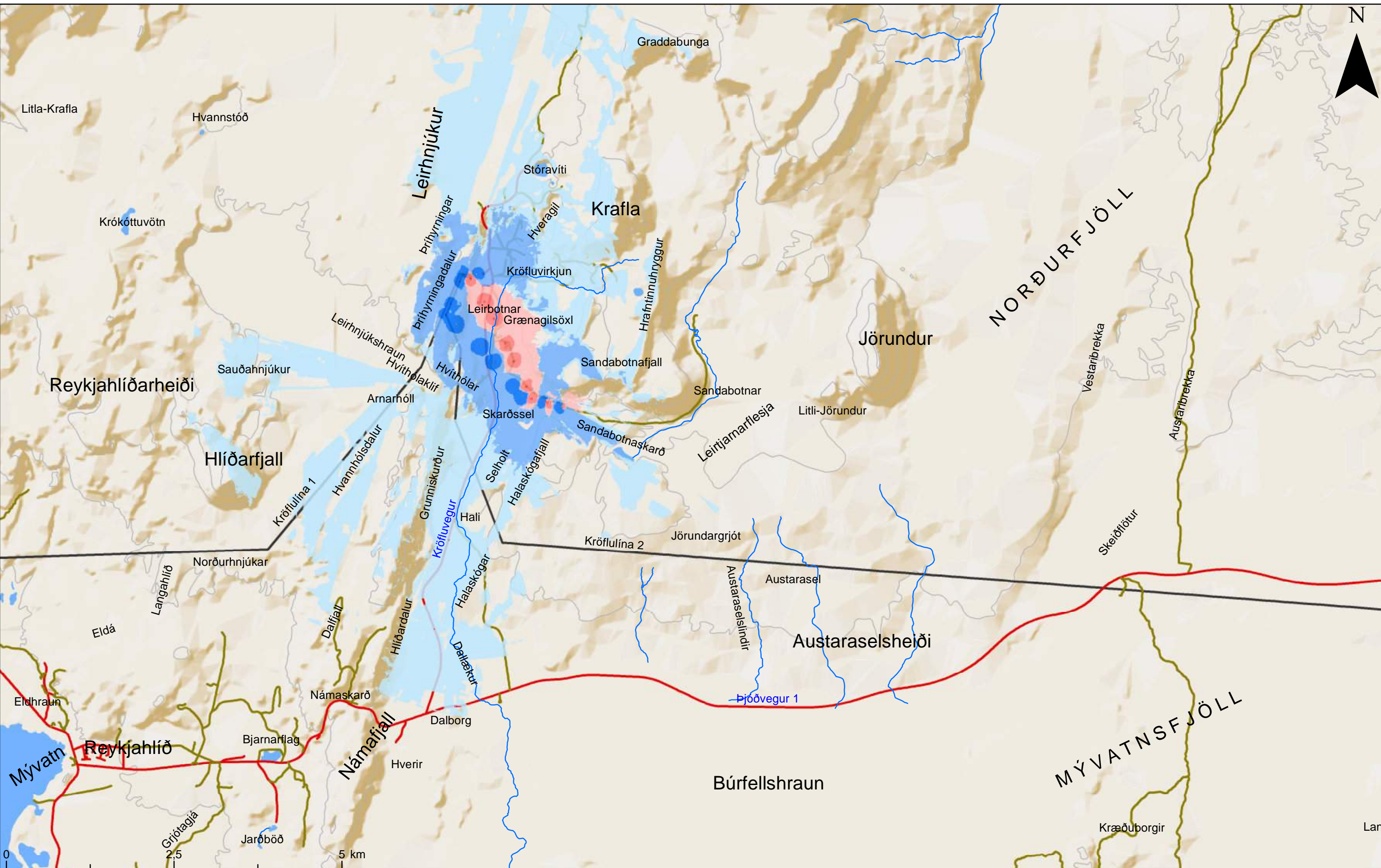
Skýringar:
Bundið slitlag
Óbundið slitlag
Núverandi línur
Staðsetning mastra

Sýnileiki
Línuleið ekki sýnileg
Línuleið lítt sýnileg
Línuleið takmarkað sýnileg
Línuleið sýnileg
Línuleið talsvert sýnileg
Línuleið mikið sýnileg
Línuleið mjög sýnileg

Dagsetning: 4.7.2017
Höfundur: AG
BLAÐSTÆRD: A3
MÆLIKVARÐI
1:50.000 1 cm = 0,5 km

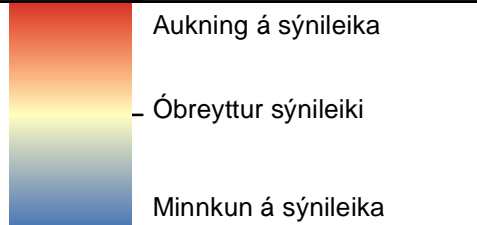


KRÖFLULÍNA 3	
SÝNILEIKAKORT - VALKOSTUR B3	
KRAFLA - AUSTARASELSHEIÐI	
KORT NR: 19	



Heimildir:
Kortagrunnur: IS50V frá LMÍ
Örnefni: IS50V frá LMÍ
Vegir: IS50V frá LMÍ
Vatnafar: IS50V frá LMÍ

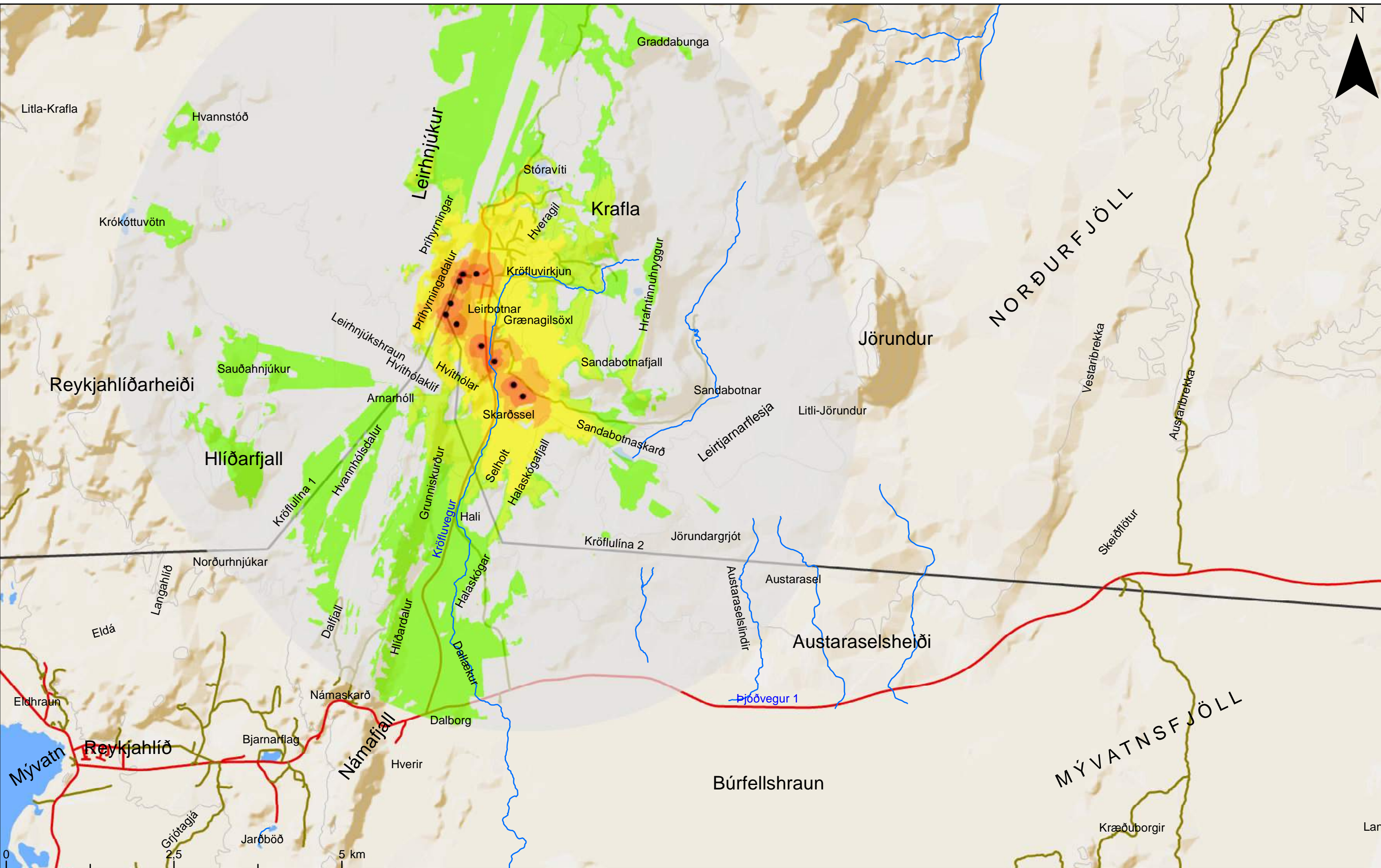
Skýringar:
Bundið slitlag
Óbundið slitlag
Núverandi línur



Dagsetning: 10.7.2017
Höfundur: AG
BLAÐSTÆRD: A3
MÆLIKVARÐI
1:50.000



KRÖFLULÍNA 3 SÝNILEIKAKORT - MISMUNUR (AÐALVALKOSTUR OG B3) KRAFLA - AUSTARASELSHEIÐI	
KORT NR: 20	



Heimildir:
Kortagrunnur: IS50V frá LMÍ
Örnefni: IS50V frá LMÍ
Vegir: IS50V frá LMÍ
Vatnafar: IS50V frá LMÍ

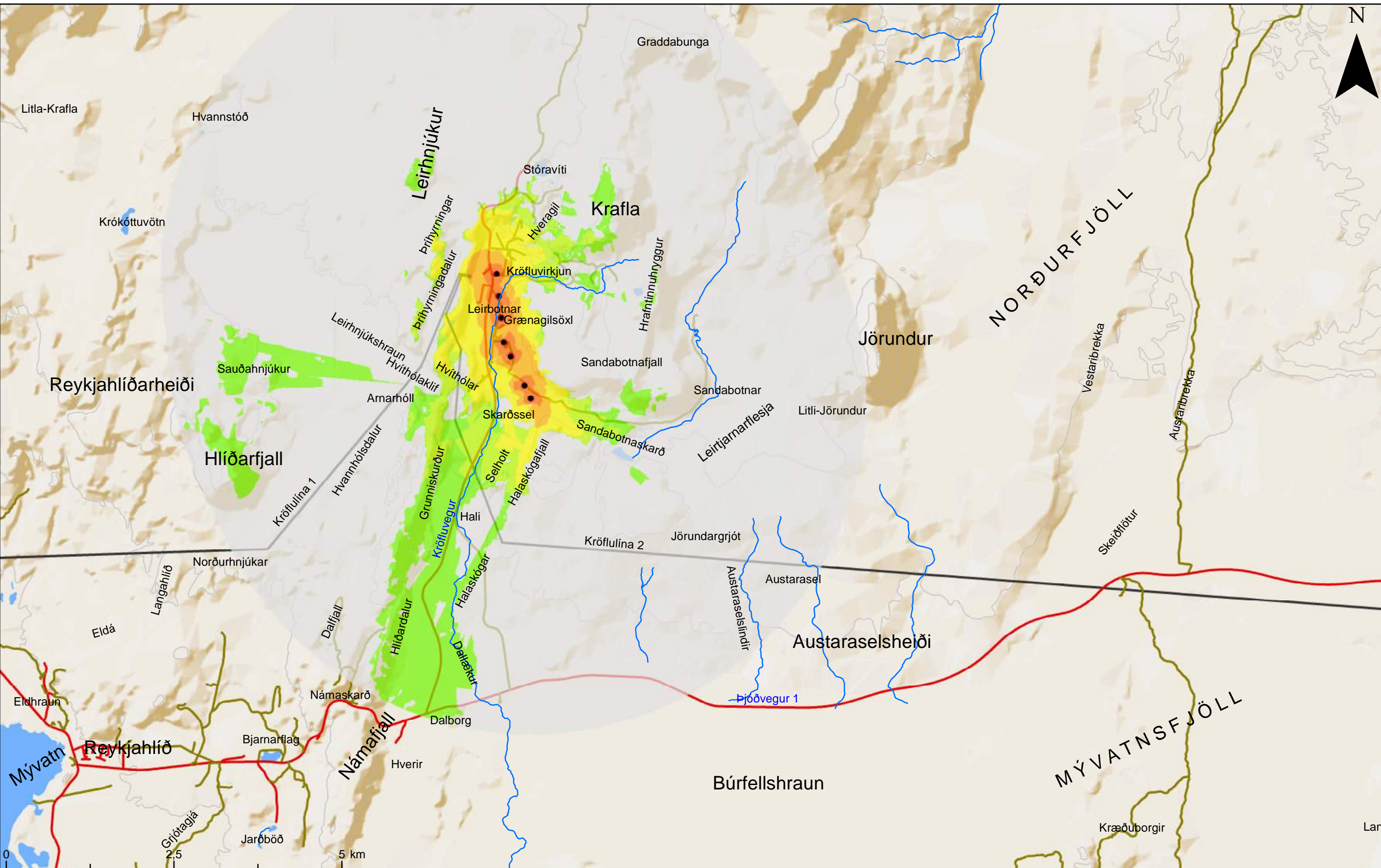
Skýringar:
Bundið slitlag
Óbundið slitlag
Núverandi línur
Staðsetning mastra

Sýnileiki
Línuleið ekki sýnileg
Línuleið lítt sýnileg
Línuleið takmarkað sýnileg
Línuleið sýnileg
Línuleið talsvert sýnileg
Línuleið mikið sýnileg
Línuleið mjög sýnileg

Dagsetning: 4.7.2017
Höfundur: AG
BLAÐSTÆRD: A3
MÆLIKVARÐI
1:50.000 1 cm = 0,5 km



KRÖFLULÍNA 3	
SÝNILEIKAKORT - AÐALVALKOSTUR	
(MÖSTUR Á LEIÐ B4)	
KRAFLA - AUSTARASELSHEIÐI	
KORT NR: 21	



Heimildir:
Kortagrunnur: IS50V frá LMÍ
Örnefni: IS50V frá LMÍ
Vegir: IS50V frá LMÍ
Vatnafar: IS50V frá LMÍ

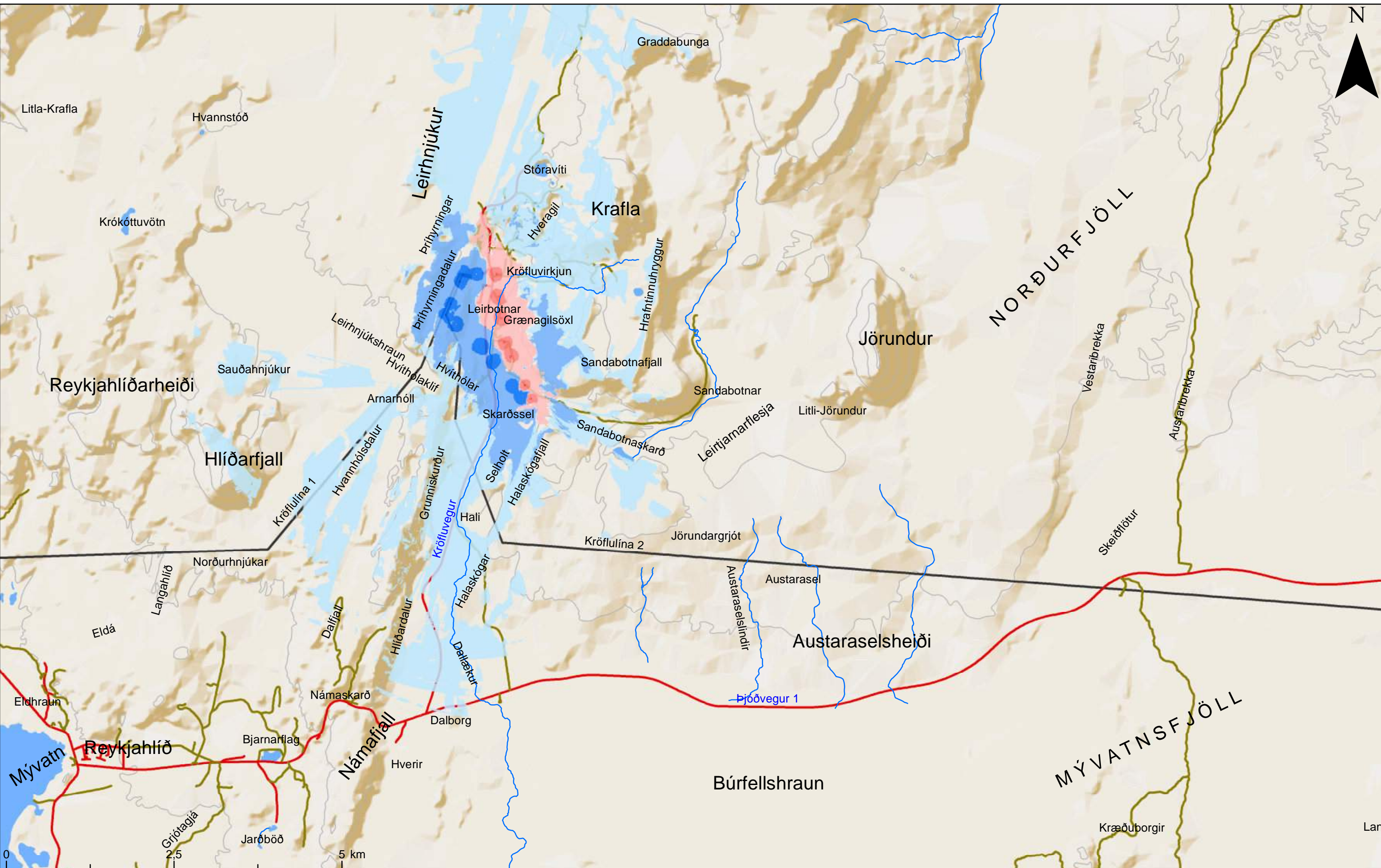
Skýringar:
Bundið slitlag
Óbundið slitlag
Núverandi línur
Staðsetning mastra

Sýnileiki

Línuleið ekki sýnileg
Línuleið lítt sýnileg
Línuleið takmarkað sýnileg
Línuleið sýnileg
Línuleið talsvert sýnileg
Línuleið mikið sýnileg
Línuleið mjög sýnileg


Dagsetning: 4.7.2017
Höfundur: AG
BLAÐSTÆRD: A3
MÆLIKVARÐI
1:50.000 1 cm = 0,5 km

KRÖFLULÍNA 3
SÝNILEIKAKORT - VALKOSTUR B4
KRAFLA - AUSTARASELSHEIÐI
KORT NR: 22



Heimildir:
Kortagrunnur: IS50V frá LMÍ
Örnefni: IS50V frá LMÍ
Vegir: IS50V frá LMÍ
Vatnafar: IS50V frá LMÍ

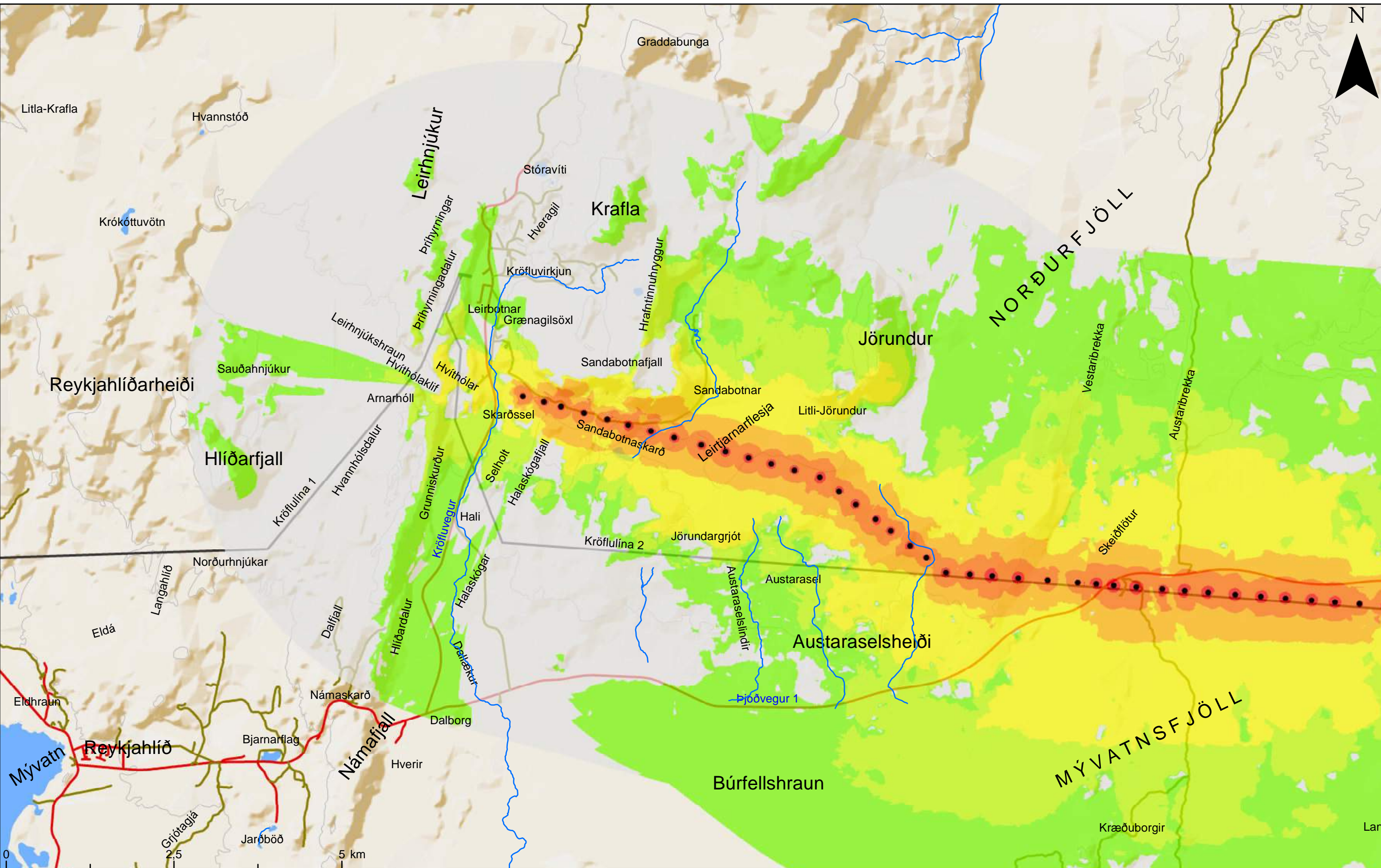
Skýringar:
Bundið slitlag
Óbundið slitlag
Núverandi línur



Dagsetning: 10.7.2017
Höfundur: AG
BLAÐSTÆRD: A3
MÆLIKVARÐI
1:50.000 1 cm = 0,5 km



KRÖFLULÍNA 3 SÝNILEIKAKORT - MISMUNUR (AÐALVALKOSTUR OG B4) KRAFLA - AUSTARASELSHEIÐI
KORT NR: 23



Heimildir:
Kortagrunnur: IS50V frá LMÍ
Örnefni: IS50V frá LMÍ
Vegir: IS50V frá LMÍ
Vatnafar: IS50V frá LMÍ

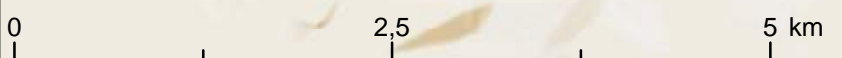
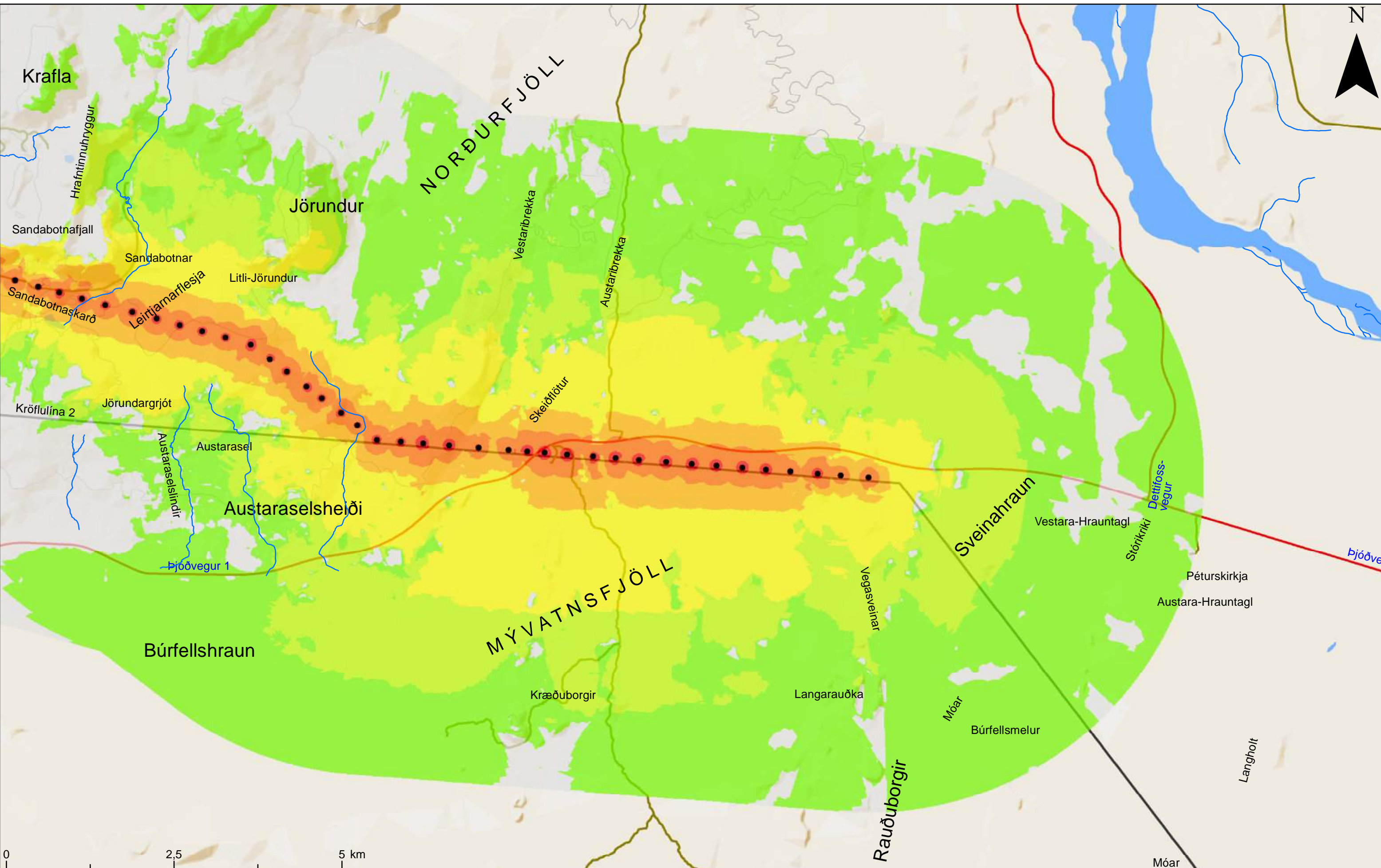
Skýringar:
Bundið slitlag
Óbundið slitlag
Núverandi línur
Staðsetning mastra

Sýnileiki
Línuleið ekki sýnileg
Línuleið lítt sýnileg
Línuleið takmarkað sýnileg
Línuleið sýnileg
Línuleið talsvert sýnileg
Línuleið mikið sýnileg
Línuleið mjög sýnileg

Dagsetning: 3.7.2017
Höfundur: AG
BLAÐSTÆRD: A3
MÆLIKVARÐI
1:50.000 1 cm = 0,5 km



KRÖFLULÍNA 3	
SÝNILEIKAKORT - AÐALVALKOSTUR	
(MÖSTUR Á LEIÐ F)	
KRAFLA - AUSTARASELSHEIÐI	
KORT NR: 24	



Heimildir:
Kortagrunnur: IS50V frá LMÍ
Örnefni: IS50V frá LMÍ
Vegir: IS50V frá LMÍ
Vatnafar: IS50V frá LMÍ

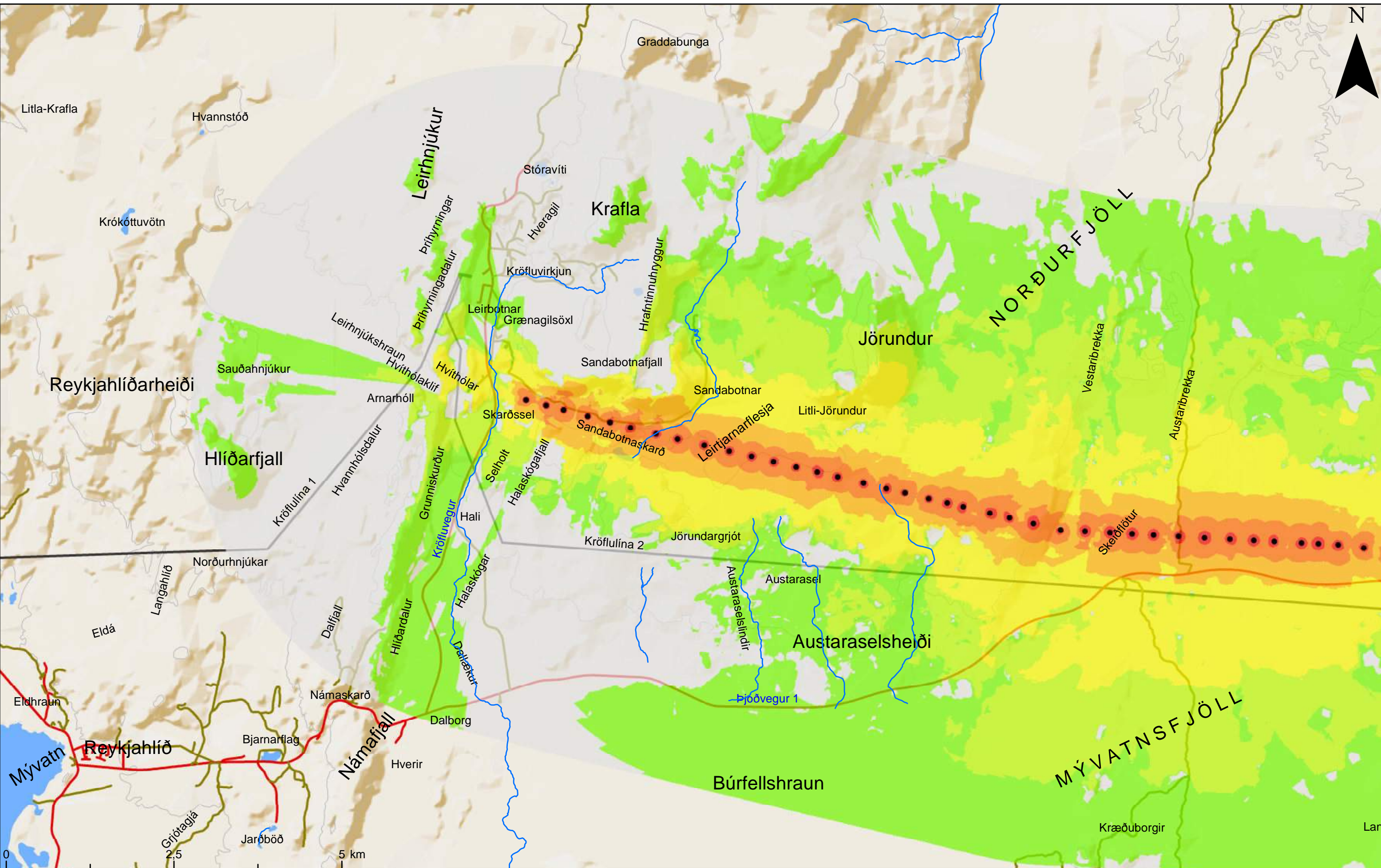
Skýringar:
Bundið slitlag
Óbundið slitlag
Núverandi línur
Staðsetning mastra

Sýnileiki
Línuleið ekki sýnileg
Línuleið lítt sýnileg
Línuleið takmarkað sýnileg
Línuleið sýnileg
Línuleið talsvert sýnileg
Línuleið mikið sýnileg
Línuleið mjög sýnileg

Dagsetning: 4.7.2017
Höfundur: AG
BLAÐSTÆRD: A3
MÆLIKVARÐI
1:50.000 1 cm = 0,5 km



KRÖFLULÍNA 3 SÝNILEIKAKORT - AÐALVALKOSTUR (MÖSTUR Á LEIÐ F) AUSTARASELSHEIÐI - JÖKULSÁ Á FJÖLLUM
KORT NR: 25



Heimildir:
Kortagrunnur: IS50V frá LMÍ
Örnefni: IS50V frá LMÍ
Vegir: IS50V frá LMÍ
Vatnafar: IS50V frá LMÍ

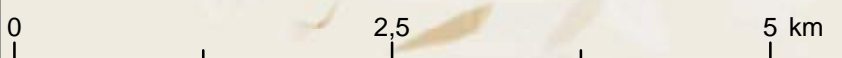
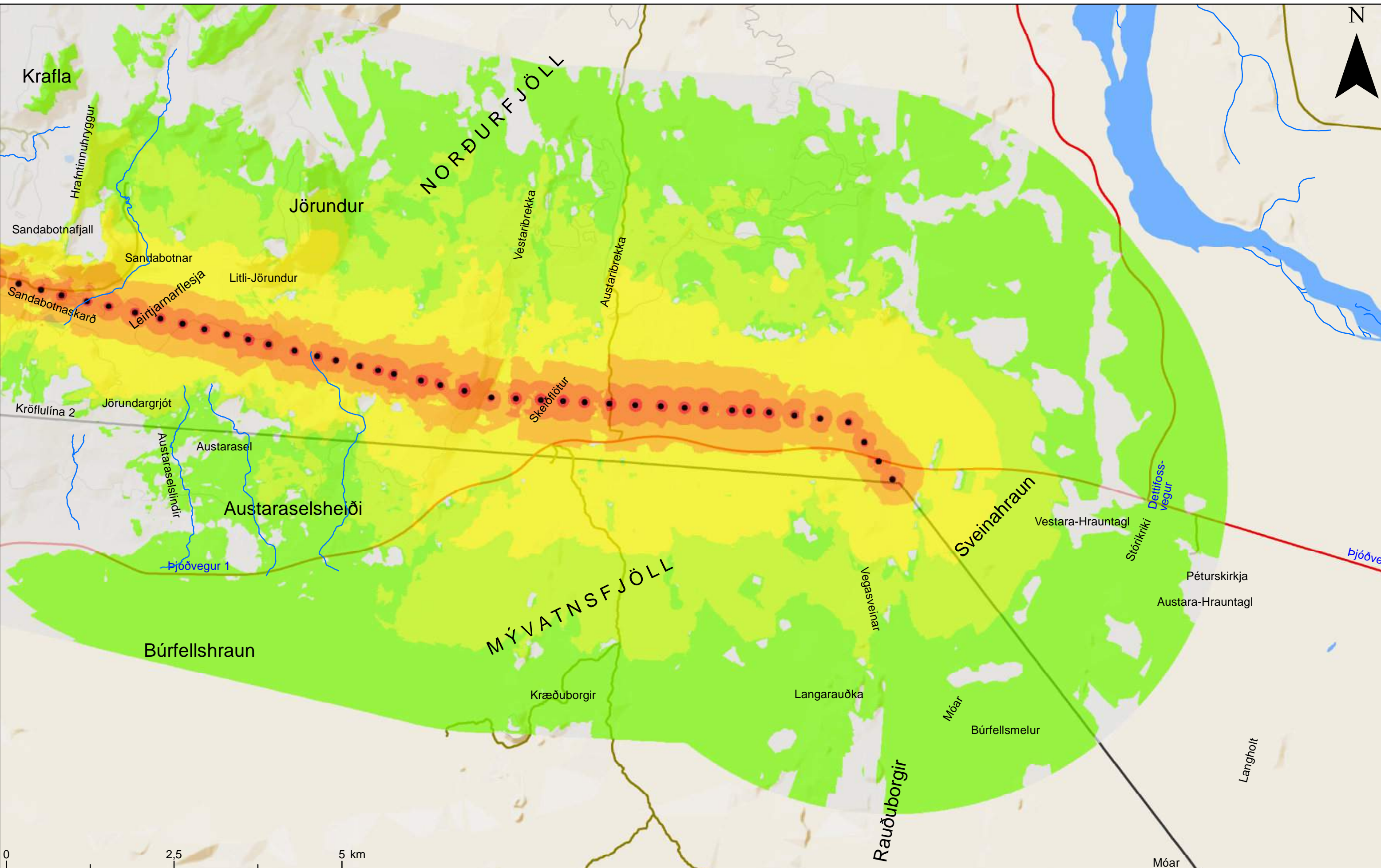
Skýringar:
Bundið slitlag
Óbundið slitlag
Núverandi línur
Staðsetning mastra

Sýnileiki
Línuleið ekki sýnileg
Línuleið lítt sýnileg
Línuleið takmarkað sýnileg
Línuleið sýnileg
Línuleið talsvert sýnileg
Línuleið mikið sýnileg
Línuleið mjög sýnileg

Dagsetning: 4.7.2017
Höfundur: AG
BLAÐSTÆRD: A3
MÆLIKVARÐI
1:50.000 1 cm = 0,5 km



KRÖFLULÍNA 3
SÝNILEIKAKORT - VALKOSTUR F
(MÖSTUR Á LEIÐ F)
KRAFLA - AUSTARASELSHEIÐI
KORT NR: 26



Heimildir:
Kortagrunnur: IS50V frá LMÍ
Örnefni: IS50V frá LMÍ
Vegir: IS50V frá LMÍ
Vatnafar: IS50V frá LMÍ

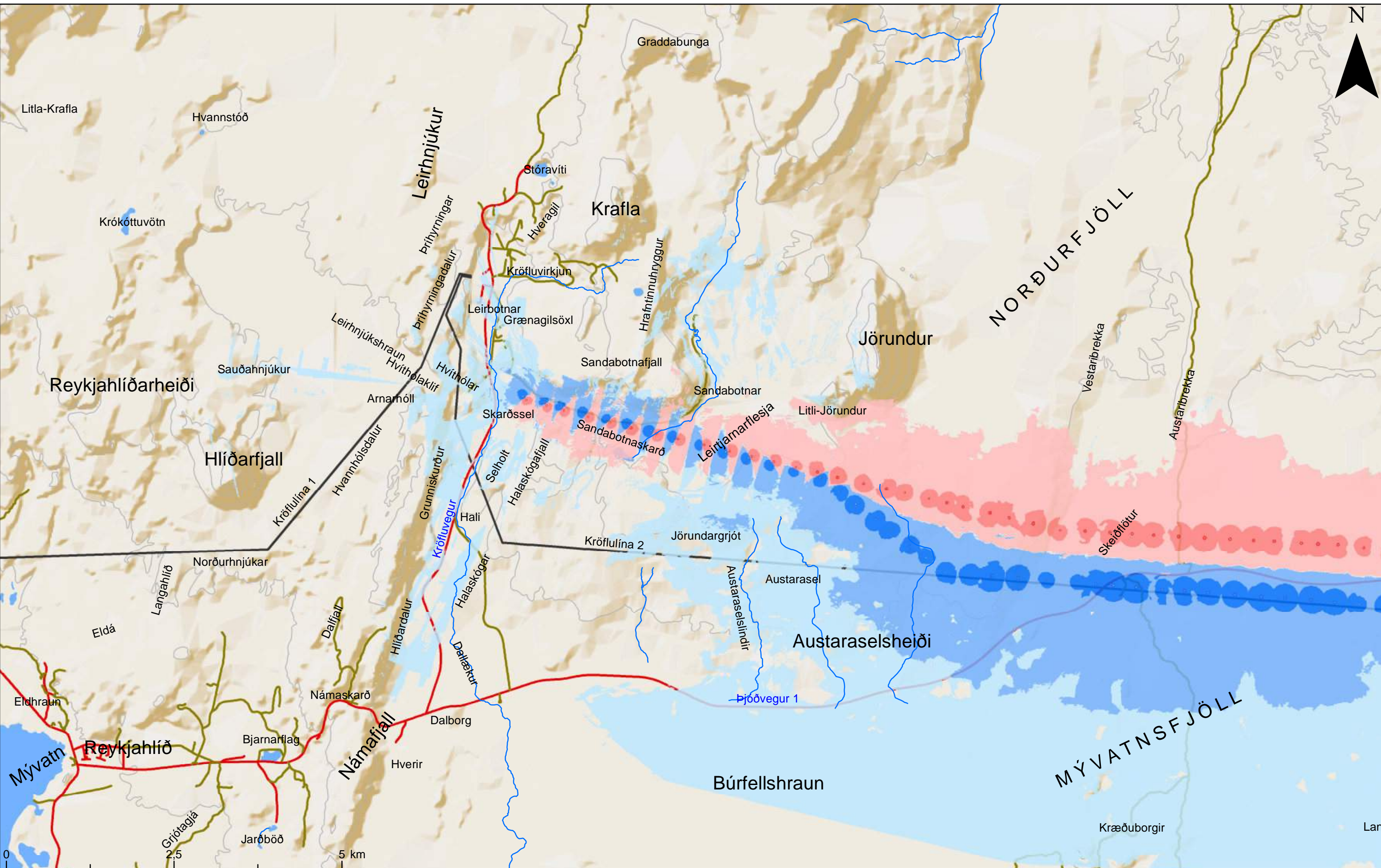
Skýringar:
Bundið slitlag
Óbundið slitlag
Núverandi línur
Staðsetning mastra

Sýnileiki
Línuleið ekki sýnileg
Línuleið lítt sýnileg
Línuleið takmarkað sýnileg
Línuleið sýnileg
Línuleið talsvert sýnileg
Línuleið mikið sýnileg
Línuleið mjög sýnileg

Dagsetning: 4.7.2017
Höfundur: AG
BLAÐSTÆRD: A3
MÆLIKVARÐI
1:50.000
1 cm = 0,5 km

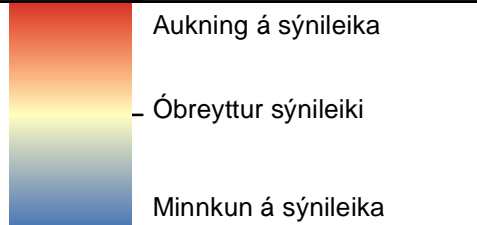


KRÖFLULÍNA 3	
SÝNILEIKAKORT - VALKOSTUR F	
(MÖSTUR Á LEIÐ F)	
AUSTARASELSHEIÐI - JÖKULSÁ Á FJÖLLUM	
KORT NR: 27	



Heimildir:
Kortagrunnur: IS50V frá LMÍ
Örnefni: IS50V frá LMÍ
Vegir: IS50V frá LMÍ
Vatnafar: IS50V frá LMÍ

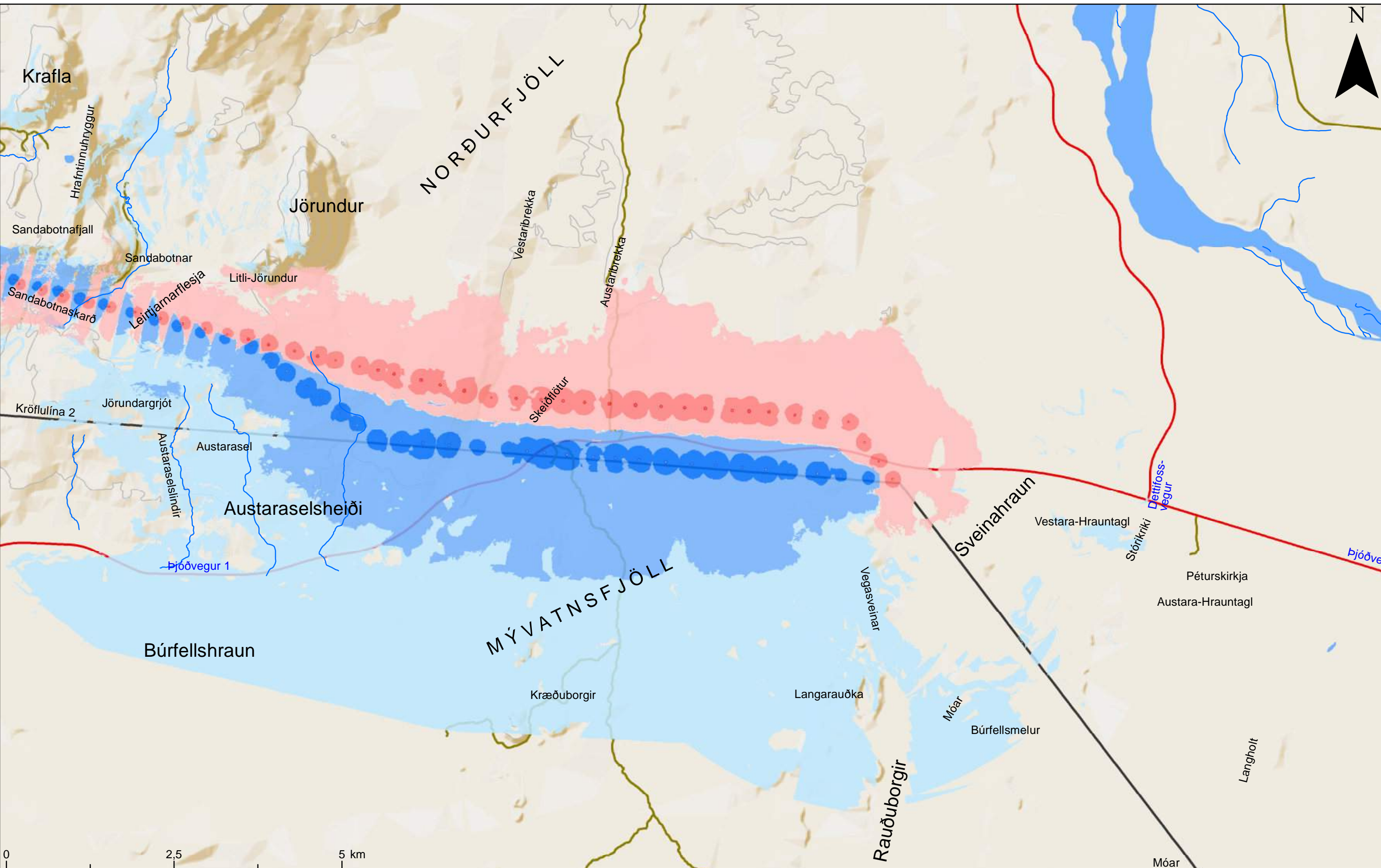
Skýringar:
Bundið slitlag
Óbundið slitlag
Núverandi línur






Dagsetning: 10.7.2017
Höfundur: AG
BLAÐSTÆRD: A3
MÆLIKVARÐI
1:50.000 1 cm = 0,5 km

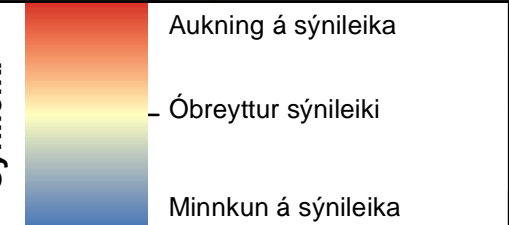


KRÖFLULÍNA 3	
SÝNILEIKAKORT - MISMUNUR	
(AÐALVALKOSTUR OG F)	
KRAFLA - AUSTARASELSHEIÐI	
KORT NR: 28	



Heimildir:
Kortagrunnur: IS50V frá LMÍ
Örnefni: IS50V frá LMÍ
Vegir: IS50V frá LMÍ
Vatnafar: IS50V frá LMÍ

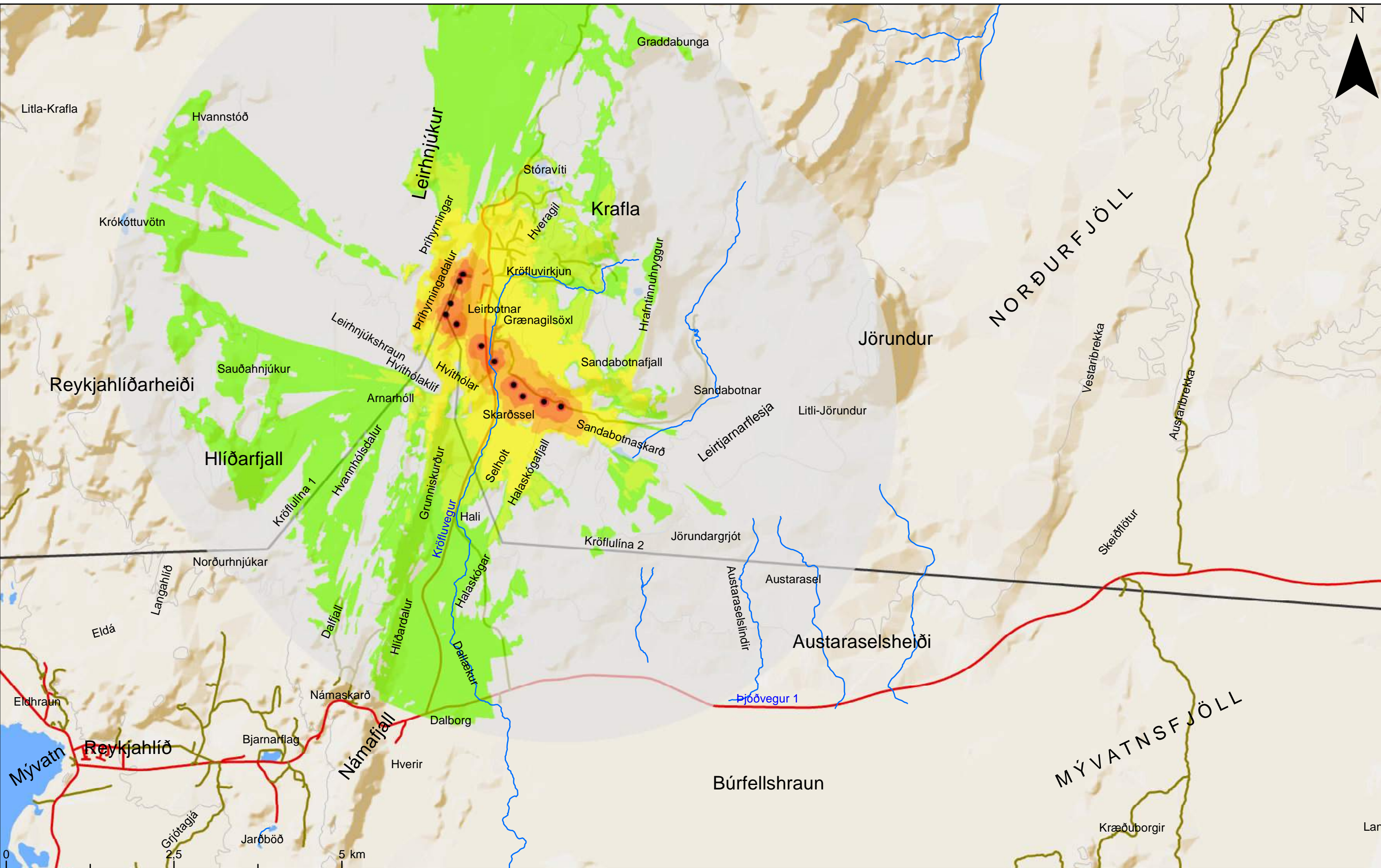
Skýringar:	
 Bundið slitlag	 Núverandi línur
 Óbundið slitlag	



Dagsetning: 10.7.2017
Höfundur: AG
BLAÐSTÆRD: A3
MÆLIKVARÐI
1:50.000
1 cm = 0,5 km



KRÖFLULÍNA 3	
SÝNILEIKAKORT - MISMUNUR	
(AÐALVALKOSTUR OG F)	
AUSTARASELSHEIÐI - JÖKULSÁ Á FJÖLLUM	
KORT NR: 29	



Heimildir:
Kortagrunnur: IS50V frá LMÍ
Örnefni: IS50V frá LMÍ
Vegir: IS50V frá LMÍ
Vatnafar: IS50V frá LMÍ

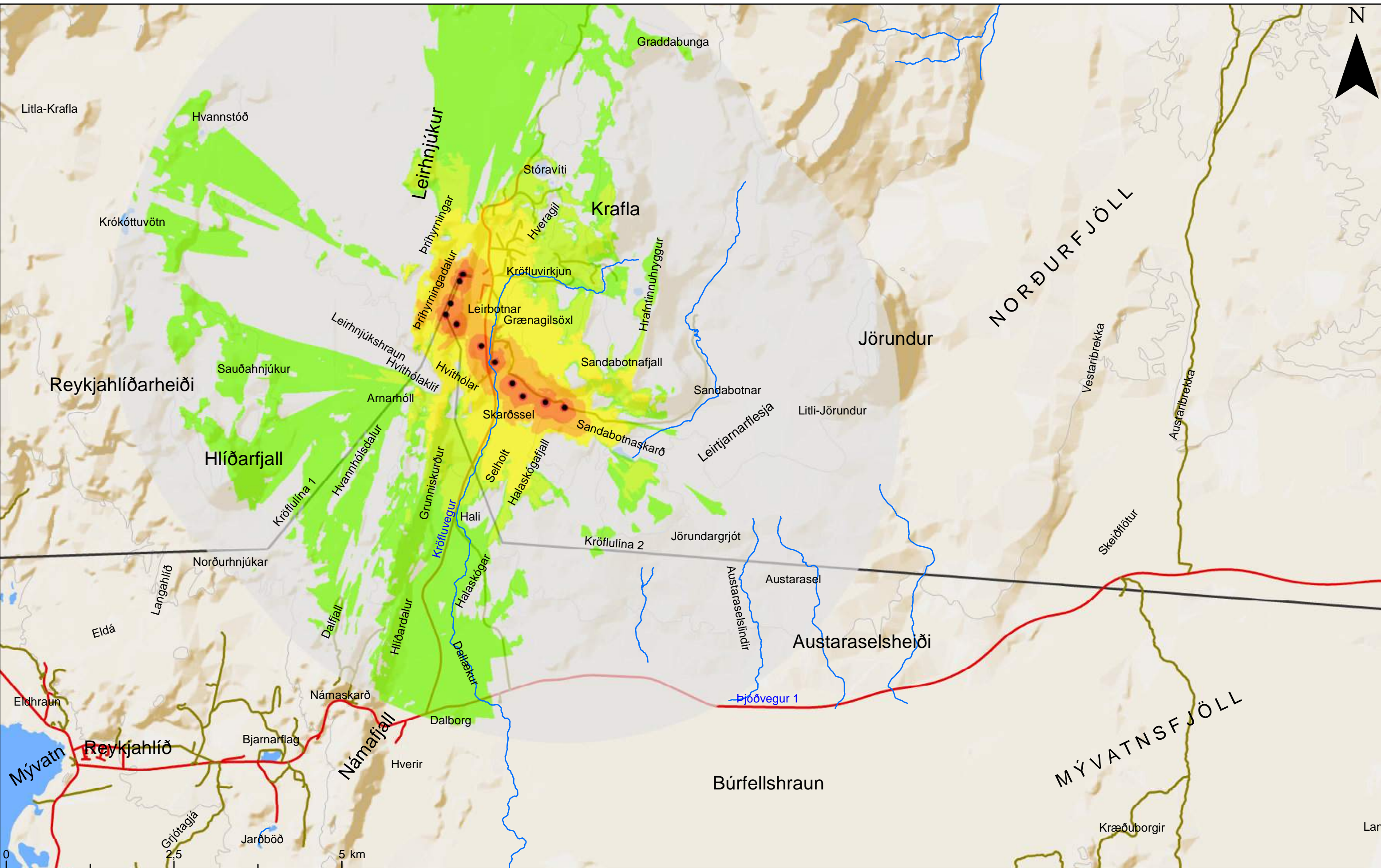
Skýringar:
Bundið slitlag
Óbundið slitlag
Núverandi línur
Staðsetning mastra

Sýnileiki
Línuleið ekki sýnileg
Línuleið lítt sýnileg
Línuleið takmarkað sýnileg
Línuleið sýnileg
Línuleið talsvert sýnileg
Línuleið mikið sýnileg
Línuleið mjög sýnileg

Dagsetning: 4.7.2017
Höfundur: AG
BLAÐSTÆRD: A3
MÆLIKVARÐI
1:50.000



KRÖFLULÍNA 3
SÝNILEIKAKORT - AÐALVALKOSTUR
(MÖSTUR Á LEIÐ FUGL1)
KRAFLA - AUSTARASELSHEIÐI
KORT NR: 30



Heimildir:
Kortagrunnur: IS50V frá LMÍ
Örnefni: IS50V frá LMÍ
Vegir: IS50V frá LMÍ
Vatnafar: IS50V frá LMÍ

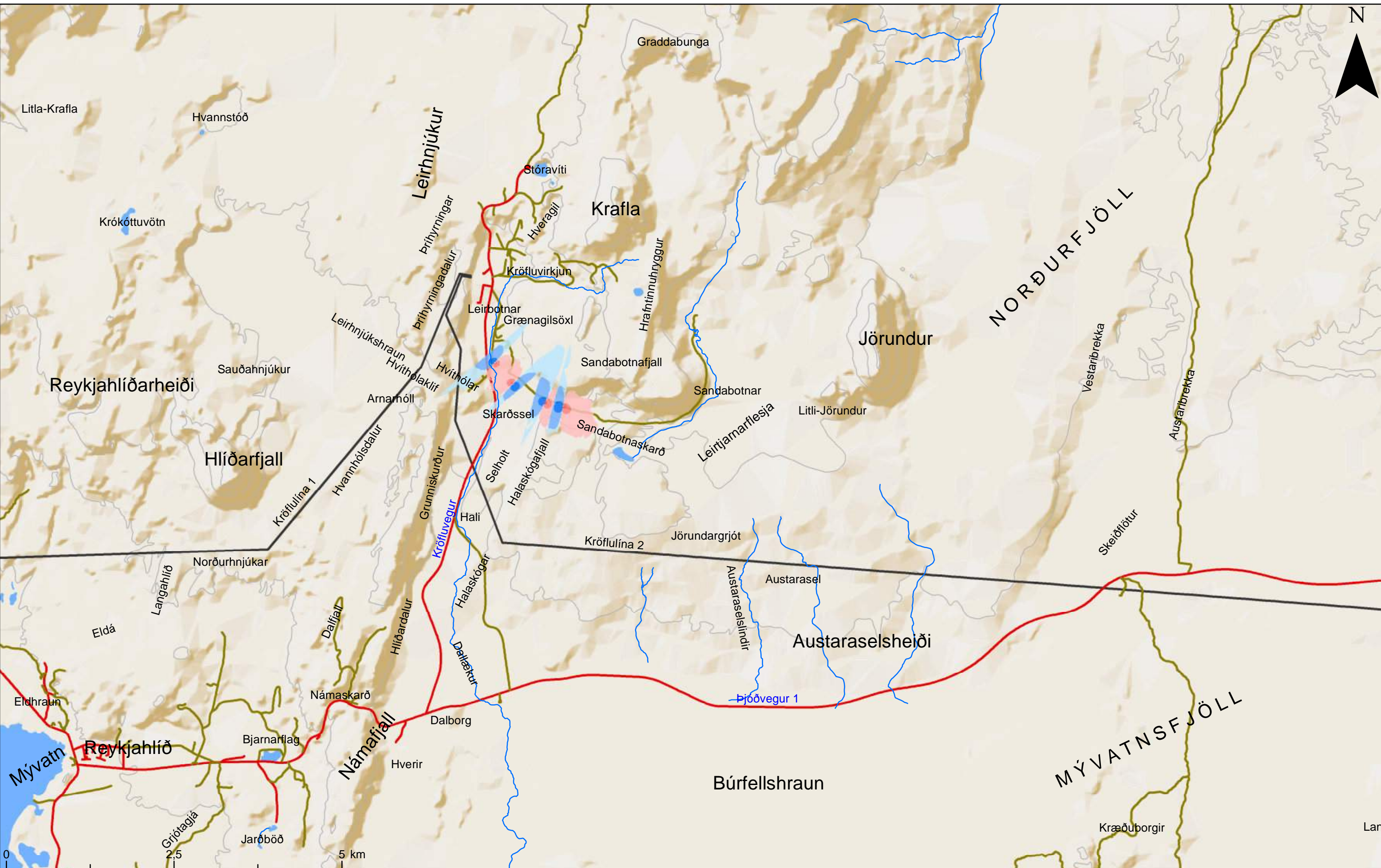
Skýringar:
Bundið slitlag
Óbundið slitlag
Núverandi línur
Staðsetning mastra

Sýnileiki

Línuleið ekki sýnileg
Línuleið lítt sýnileg
Línuleið takmarkað sýnileg
Línuleið sýnileg
Línuleið talsvert sýnileg
Línuleið mikið sýnileg
Línuleið mjög sýnileg


Dagsetning: 4.7.2017
Höfundur: AG
BLAÐSTÆRD: A3
MÆLIKVARÐI
1:50.000 1 cm = 0,5 km

KRÖFLULÍNA 3 SÝNILEIKAKORT - FUGL 1 KRAFLA - AUSTARASELSHEIÐI
KORT NR: 31



Heimildir:
Kortagrunnur: IS50V frá LMÍ
Örnefni: IS50V frá LMÍ
Vegir: IS50V frá LMÍ
Vatnafar: IS50V frá LMÍ

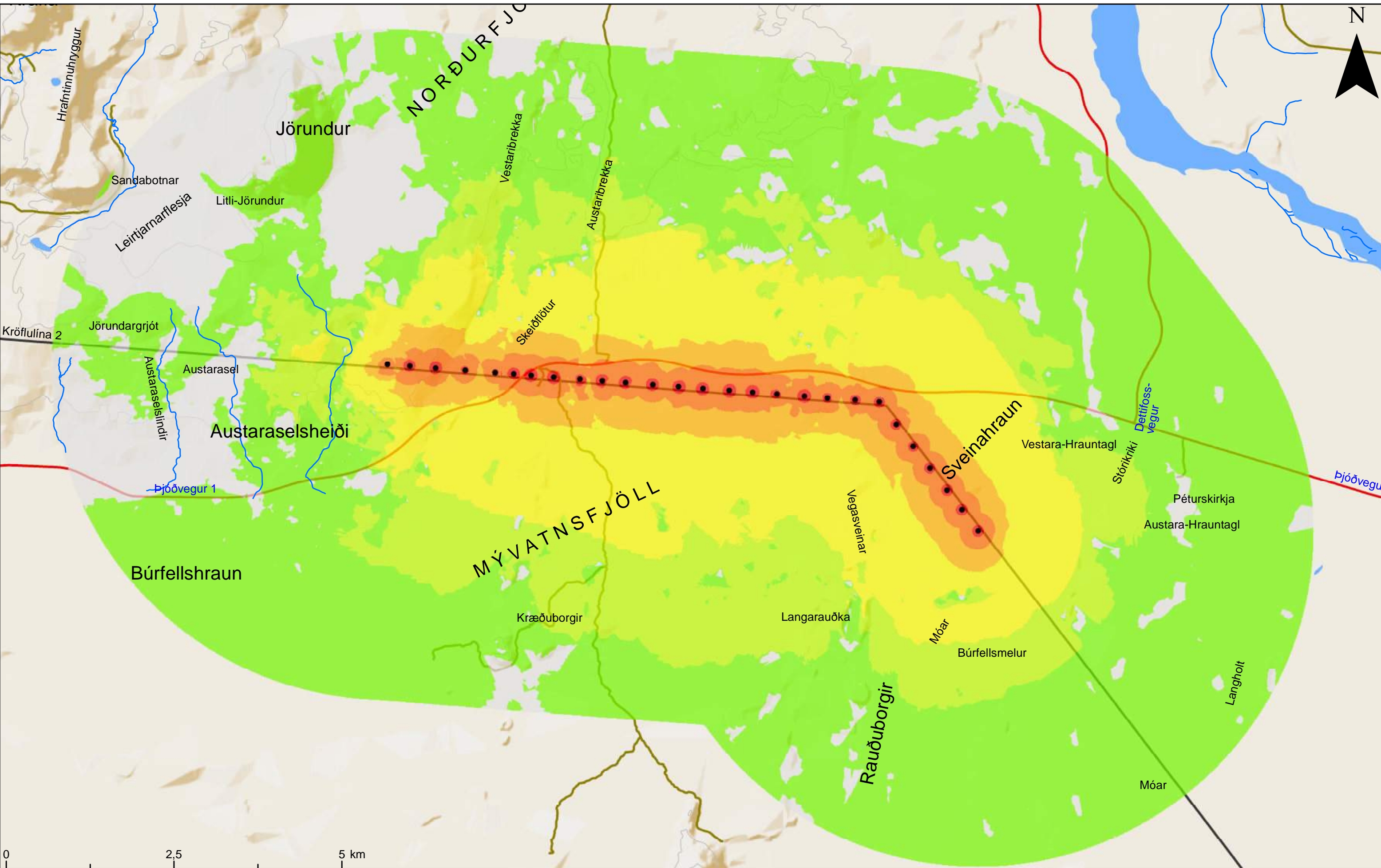
Skýringar:
Bundið slitlag
Óbundið slitlag
Núverandi línur



Dagsetning: 10.7.2017
Höfundur: AG
BLAÐSTÆRD: A3
MÆLIKVARÐI
1:50.000
1 cm = 0,5 km



KRÖFLULÍNA 3 SÝNILEIKAKORT - MISMUNUR (AÐALVALKOSTUR OG FUGL 1) KRAFLA - AUSTARASELSHEIÐI	
KORT NR: 32	



Heimildir:
Kortagrunnur: IS50V frá LMÍ
Örnefni: IS50V frá LMÍ
Vegir: IS50V frá LMÍ
Vatnafar: IS50V frá LMÍ

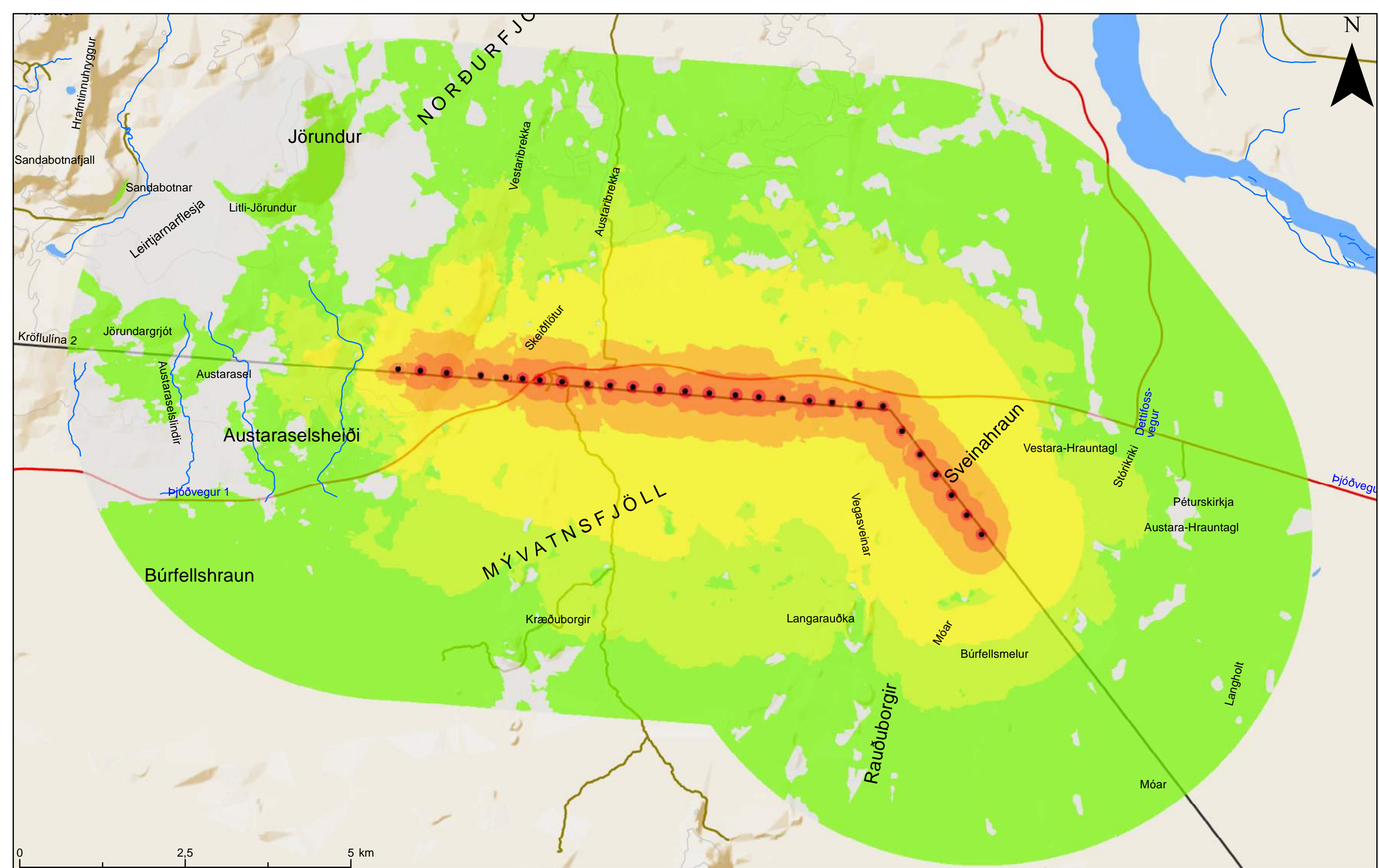
Skýringar:
Bundið slitlag
Óbundið slitlag
Núverandi línur
Staðsetning mastra

Sýnileiki
Línuleið ekki sýnileg
Línuleið lítt sýnileg
Línuleið takmarkað sýnileg
Línuleið sýnileg
Línuleið talsvert sýnileg
Línuleið mikið sýnileg
Línuleið mjög sýnileg

Dagsetning: 4.7.2017
Höfundur: AG
BLAÐSTÆRÐ: A3
MÆLIKVARÐI
1:50.000




KRÖFLULÍNA 3
SÝNILEIKAKORT - AÐALVALKOSTUR
(MÖSTUR Á LEIÐ FUGL2)
MYVATNSÖRÆFI - SVEINSHRAUN
KORT NR: 33



0 2,5 5 km

Heimildir:
Kortagrunnur: IS50V frá LMÍ
Örnefni: IS50V frá LMÍ
Vegir: IS50V frá LMÍ
Vatnafar: IS50V frá LMÍ

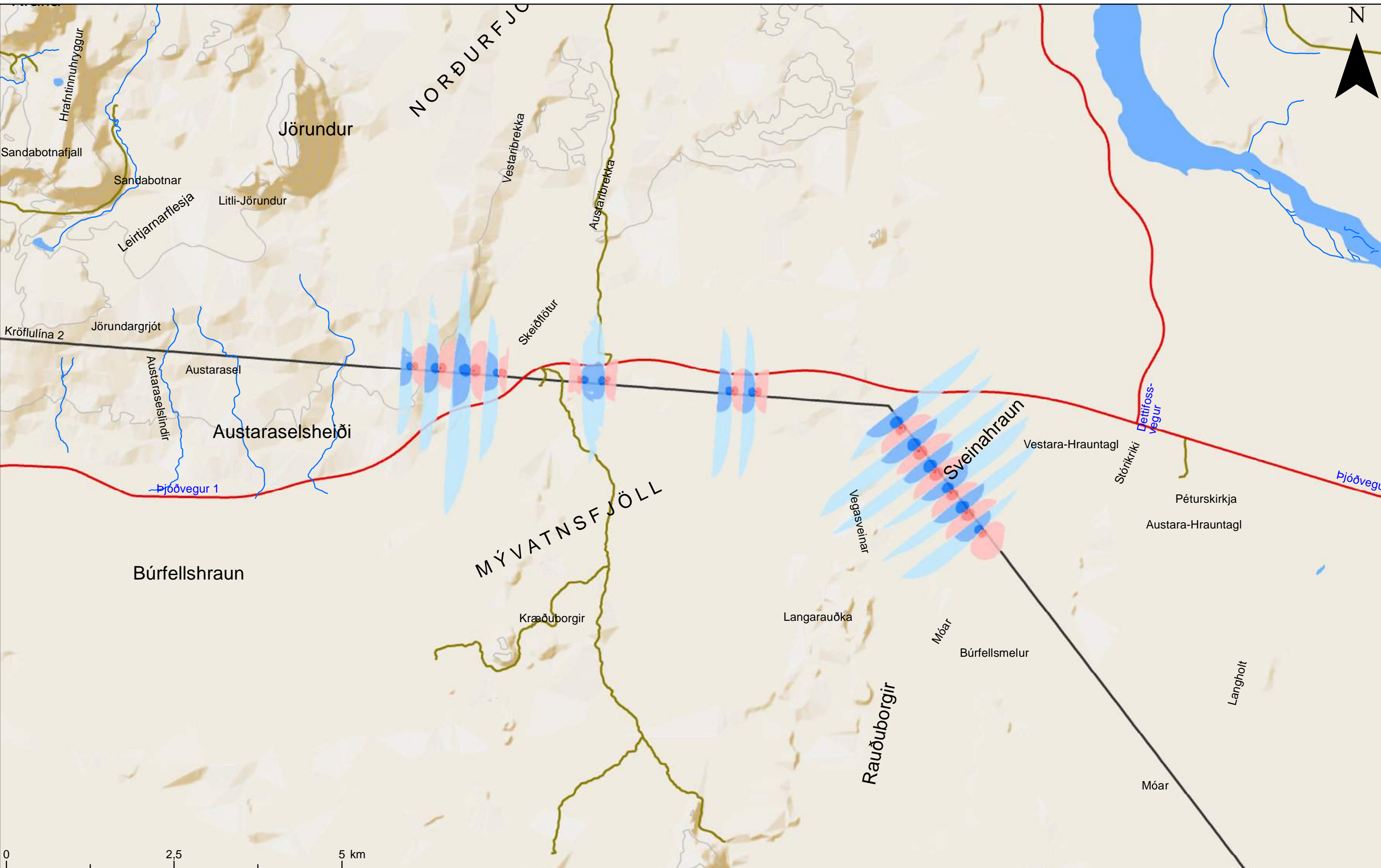
Skýringar:	Bundið slitlag	Núverandi línur
	Óbundið slitlag	Staðsetning mastra

Sýnileiki	Línuleið ekki sýnileg
	Línuleið lítt sýnileg
	Línuleið takmarkað sýnileg
	Línuleið sýnileg
	Línuleið talsvert sýnileg
	Línuleið mikið sýnileg
	Línuleið mjög sýnileg

Dagsetning: 4.7.2017
Höfundur: AG
BLAÐSTÆRD: A3
MÆLIKVARÐI
1:50.000 1 cm = 0,5 km



KRÖFLULÍNA 3	
SÝNILEIKAKORT - FUGL 2	
MYVATNSÖRÆFI - SVEINSHRAUN	
	KORT NR: 34



0 2,5 5 km

Heimildir:
Kortagrunnur: IS50V frá LMÍ
Örnefni: IS50V frá LMÍ
Vegir: IS50V frá LMÍ
Vatnafar: IS50V frá LMÍ

Skýringar:
Bundið slitlag
Óbundið slitlag
Núverandi línur

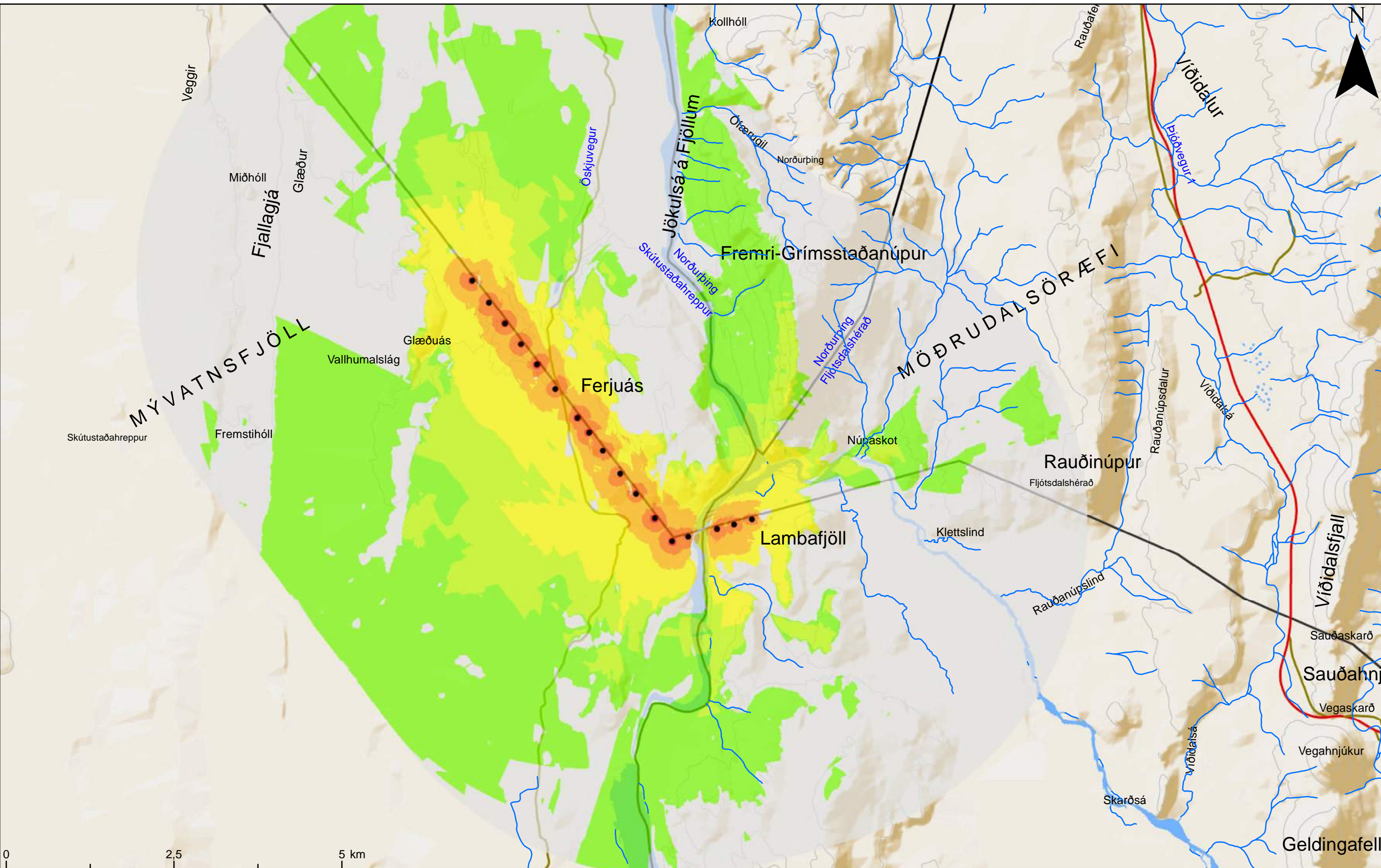
Sýnileiki

Aukning á sýnileika
Óbreyttur sýnileiki
Minnkun á sýnileika

Dagsetning: 10.7.2017
Höfundur: AG
BLAÐSTÆRD: A3
MÆLIKVARÐI
1:50.000 1 cm = 0,5 km



KRÖFLULÍNA 3 SÝNILEIKAKORT - MISMUNUR (AÐALVALKOSTUR OG FUGL 2) MÝVATNSÖRÆFI - SVEINSHRAUN
KORT NR: 35



Heimildir:
Kortagrunnur: IS50V frá LMÍ
Örnefni: IS50V frá LMÍ
Vegir: IS50V frá LMÍ
Vatnafar: IS50V frá LMÍ

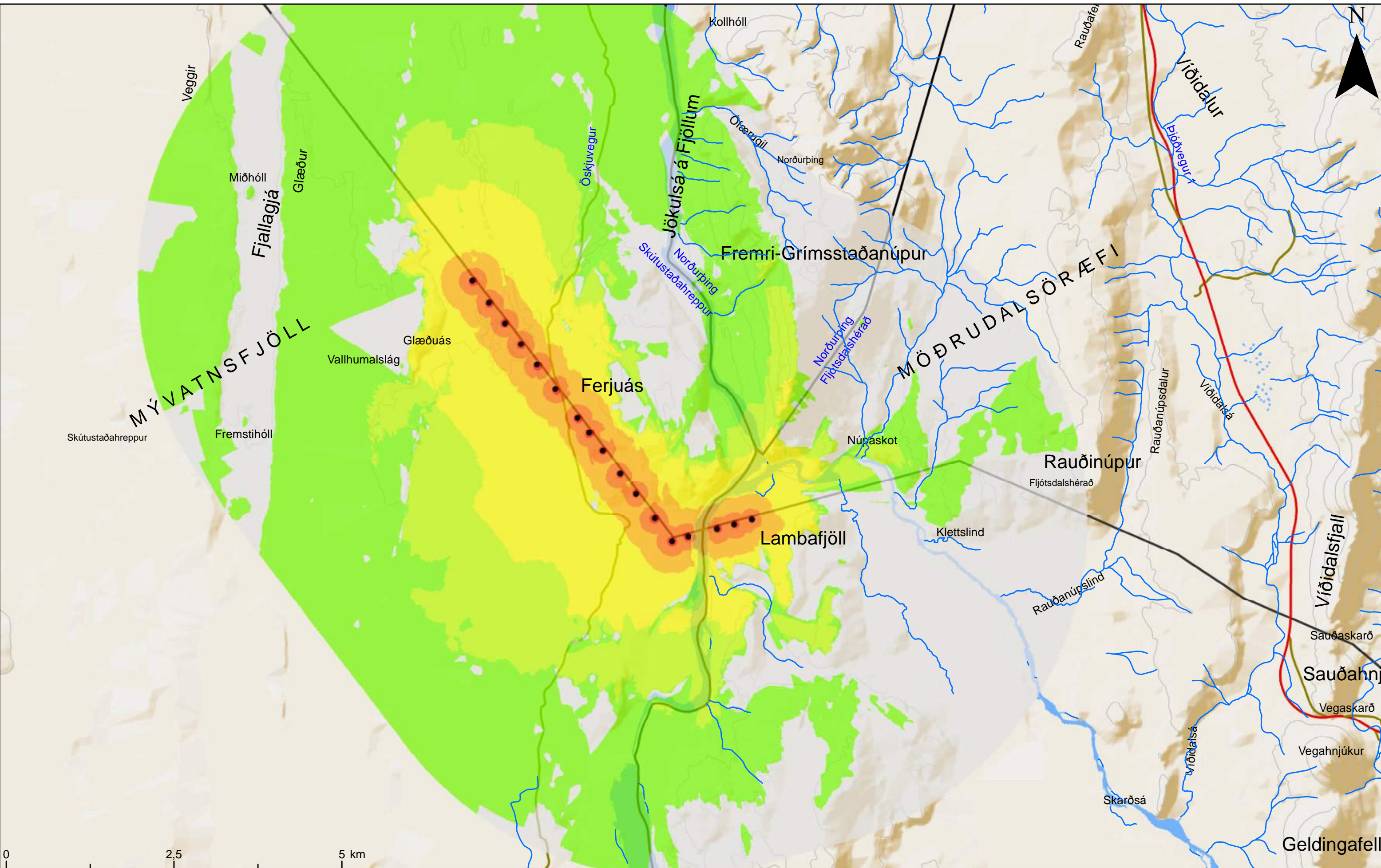
Skýringar:
Bundið slitlag
Óbundið slitlag
Núverandi línur
Staðsetning mastra

Sýnileiki
Línuleið ekki sýnileg
Línuleið lítt sýnileg
Línuleið takmarkað sýnileg
Línuleið sýnileg
Línuleið talsvert sýnileg
Línuleið mikið sýnileg
Línuleið mjög sýnileg

Dagsetning: 4.7.2017
Höfundur: AG
BLAÐSTÆRD: A3
MÆLIKVARÐI
1:50.000 1 cm = 0,5 km



KRÖFLULÍNA 3 SÝNILEIKAKORT - AÐALVALKOSTUR (MÖSTUR Á LEIÐ FUGL 3) JÖKULSÁ Á FJÖLLUM
KORT NR: 36



Heimildir:
Kortagrunnur: IS50V frá LMÍ
Örnefni: IS50V frá LMÍ
Vegir: IS50V frá LMÍ
Vatnafar: IS50V frá LMÍ

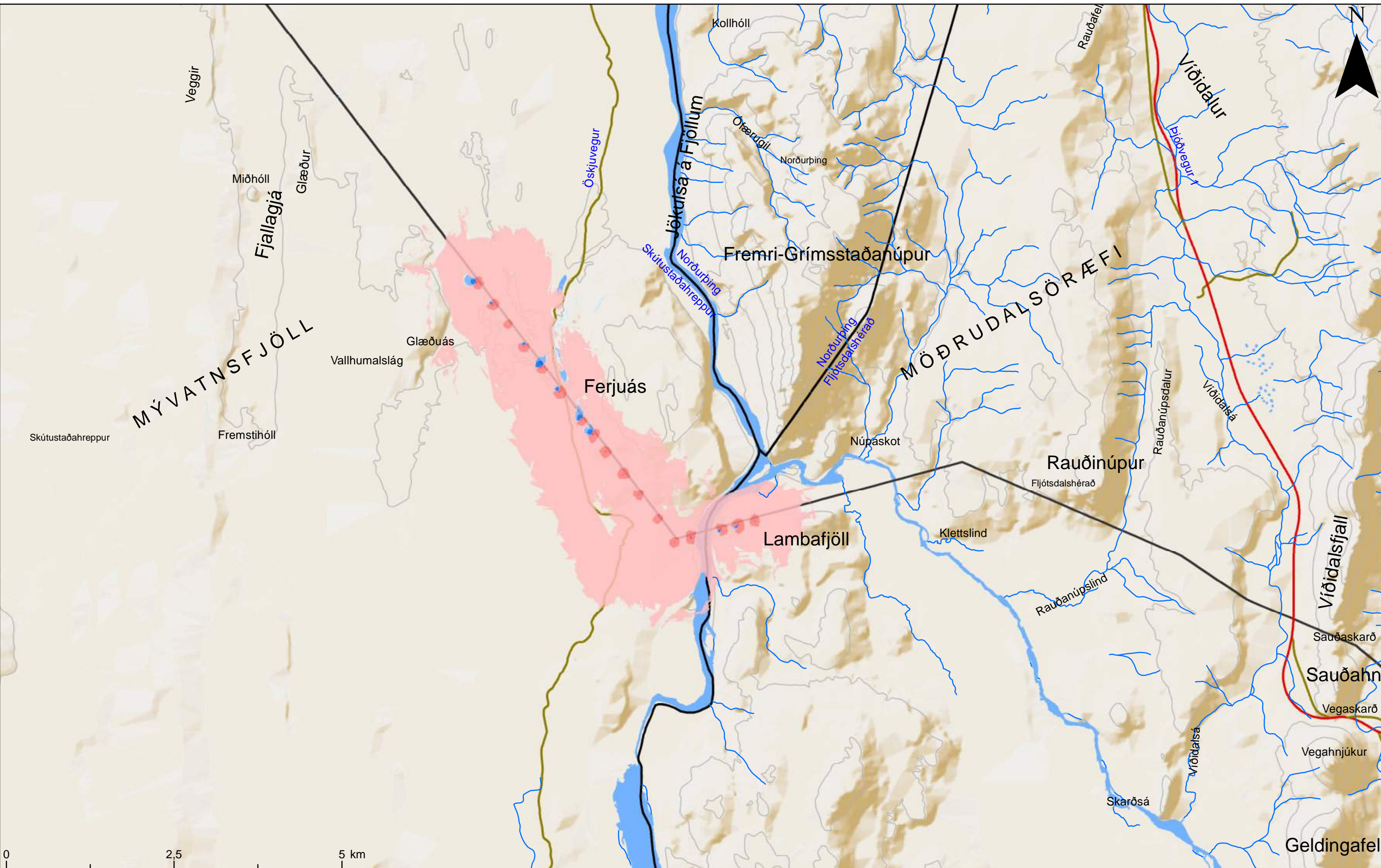
Skýringar:
Bundið slitlag
Óbundið slitlag
Núverandi línur
Staðsetning mastra

Sýnileiki
Línuleið ekki sýnileg
Línuleið lítt sýnileg
Línuleið takmarkað sýnileg
Línuleið sýnileg
Línuleið talsvert sýnileg
Línuleið mikið sýnileg
Línuleið mjög sýnileg




Dagsetning: 4.7.2017
Höfundur: AG
BLAÐSTÆRD: A3
MÆLIKVARÐI
1:50.000 1 cm = 0,5 km

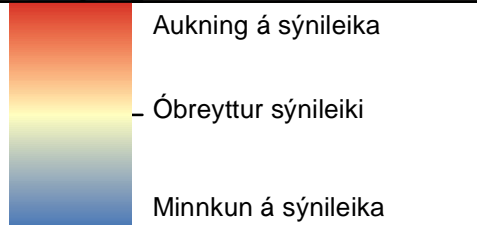


KRÖFLULÍNA 3	
SÝNILEIKAKORT - FUGL 3	
JÖKULSÁ Á FJÖLLUM	
KORT NR: 37	



Heimildir:
Kortagrunnur: IS50V frá LMÍ
Örnefni: IS50V frá LMÍ
Vegir: IS50V frá LMÍ
Vatnafar: IS50V frá LMÍ

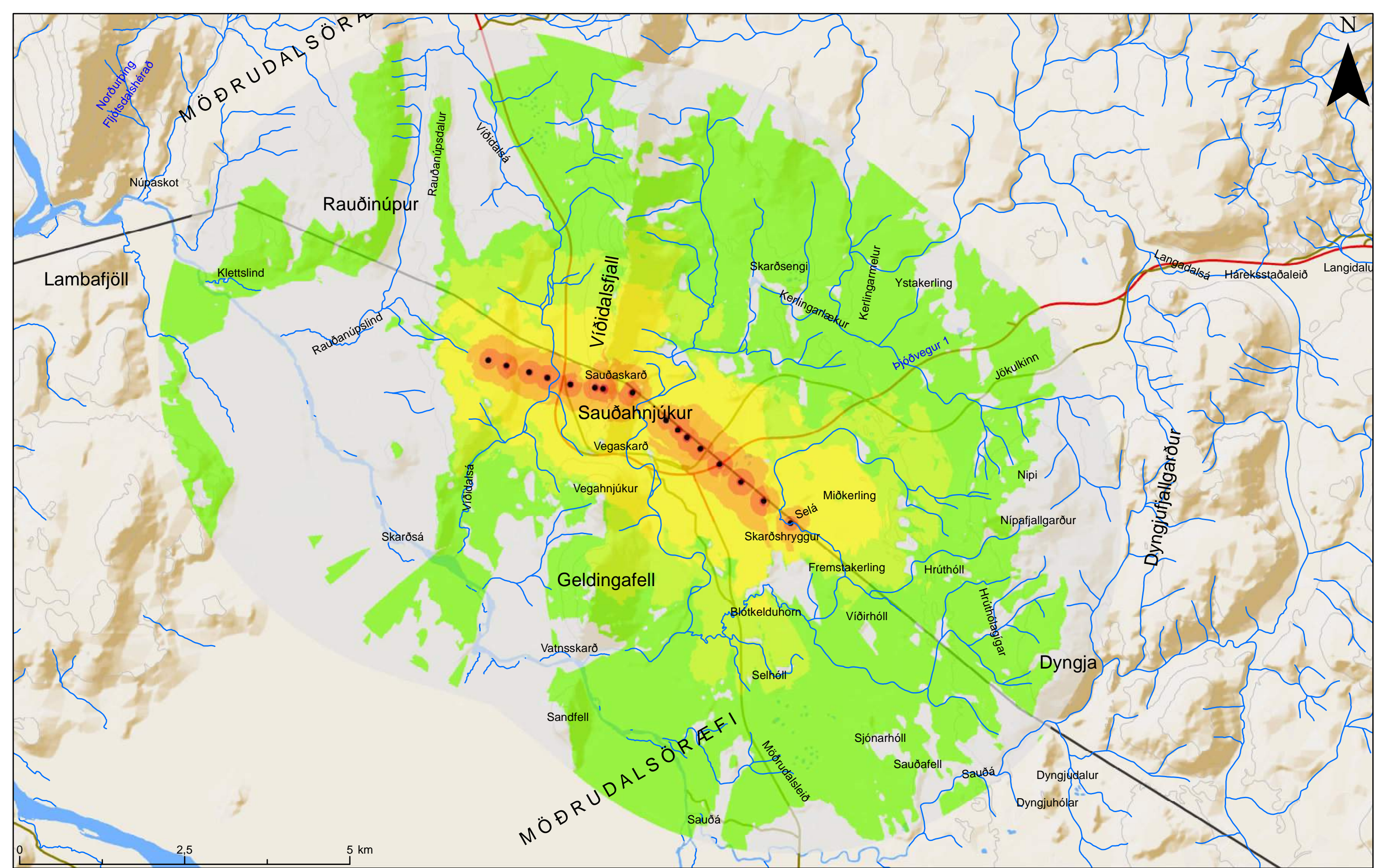
Skýringar:	
 Bundið slitlag	 Núverandi línur
 Óbundið slitlag	



Dagsetning: 10.7.2017
Höfundur: AG
BLAÐSTÆRD: A3
MÆLIKVARÐI
1:50.000 1 cm = 0,5 km



KRÖFLULÍNA 3	
SÝNILEIKAKORT - MISMUNUR	
(AÐALVALKOSTUR OG FUGL 3)	
JÖKULSÁ Á FJÖLLUM	
KORT NR: 38	



Heimildir:
Kortagrunnur: IS50V frá LMÍ
Örnefni: IS50V frá LMÍ
Vegir: IS50V frá LMÍ
Vatnafar: IS50V frá LMÍ

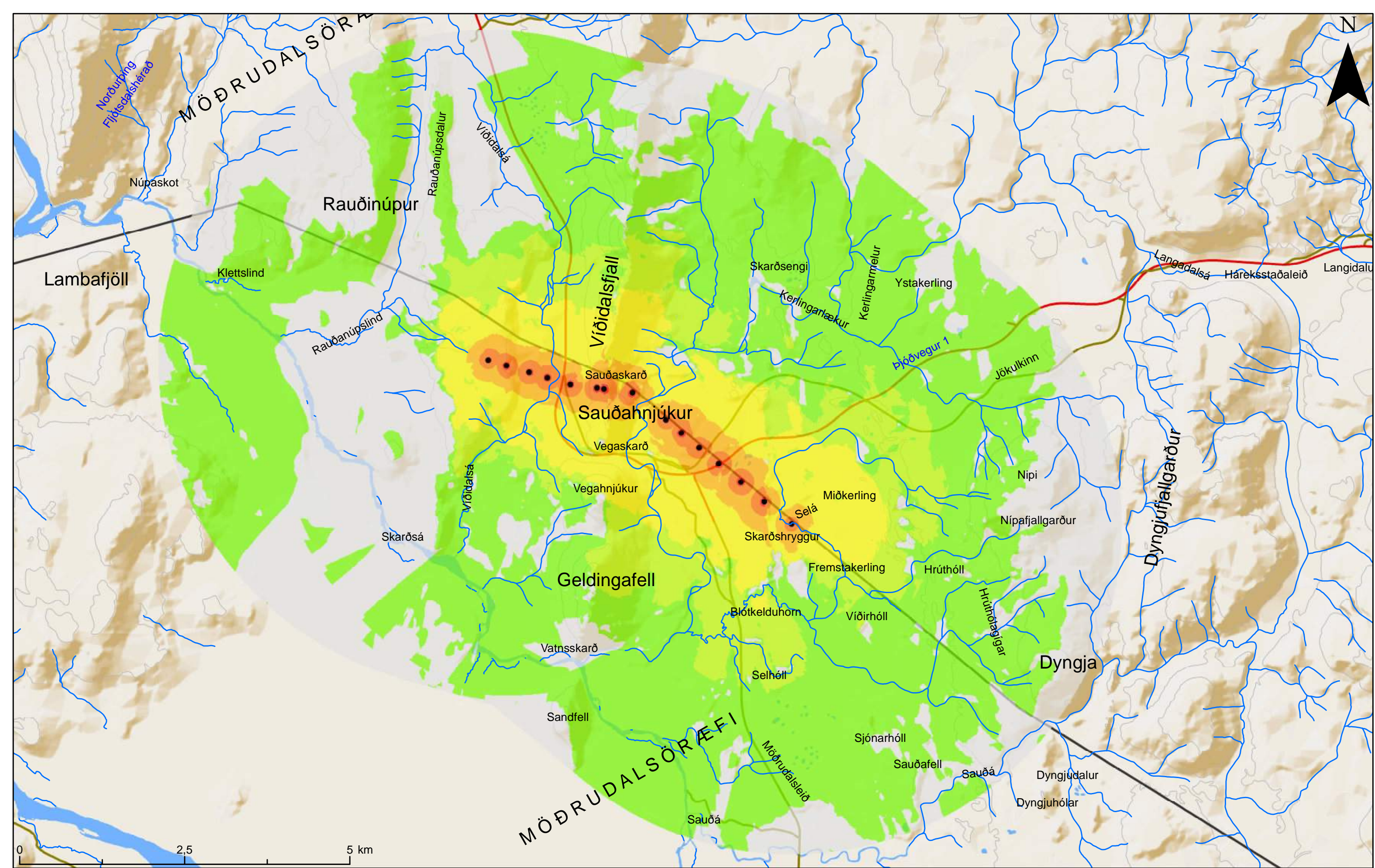
Skýringar:	Bundið slitlag	Núverandi línur
	Óbundið slitlag	Staðsetning mastra

Sýnileiki		Línuleið ekki sýnileg
		Línuleið lítt sýnileg
		Línuleið takmarkað sýnileg
		Línuleið sýnileg
		Línuleið talsvert sýnileg
		Línuleið mikið sýnileg

Dagsetning: 4.7.2017
Höfundur: AG
BLAÐSTÆRD: A3
MÆLIKVARÐI
1:50.000

1 cm = 0,5 km

<p>KRÖFLULÍNA 3 SÝNILEIKAKORT - AÐALVALKOSTUR (MÖSTUR Á LEIÐ FUGL 4) SAUÐAHNJÚKUR - DYNGJA</p>	<p>KORT NR: 39</p>
--	--------------------



Heimildir:
Kortagrunnur: IS50V frá LMÍ
Örnefni: IS50V frá LMÍ
Vegir: IS50V frá LMÍ
Vatnafar: IS50V frá LMÍ

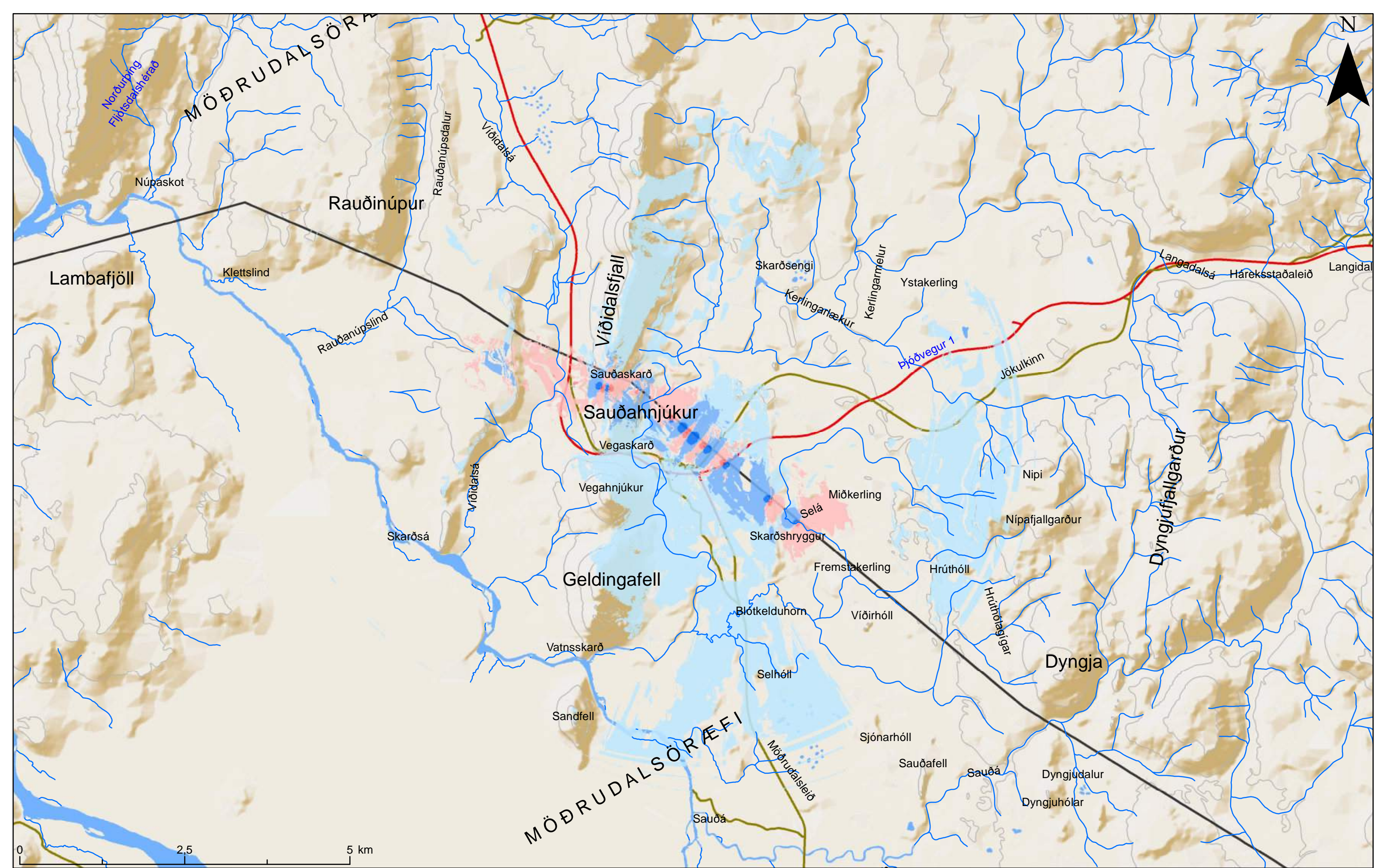
Skýringar:	Bundið slitlag	Núverandi línur
	Óbundið slitlag	Staðsetning mastra

Sýnileiki		Línuleið ekki sýnileg
		Línuleið lítt sýnileg
		Línuleið takmarkað sýnileg
		Línuleið sýnileg
		Línuleið talsvert sýnileg
		Línuleið mjög sýnileg

Dagsetning: 4.7.2017
Höfundur: AG
BLAÐSTÆRD: A3
MÆLIKVARÐI
1:50.000
1 cm = 0,5 km

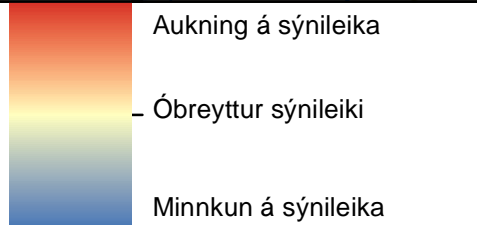


KRÖFLULÍNA 3 SÝNILEIKAKORT - FUGL 4 SAUÐAHNJÚKUR - DYNGJA	
KORT NR: 40	



Heimildir:
Kortagrunnur: IS50V frá LMÍ
Örnefni: IS50V frá LMÍ
Vegir: IS50V frá LMÍ
Vatnafar: IS50V frá LMÍ

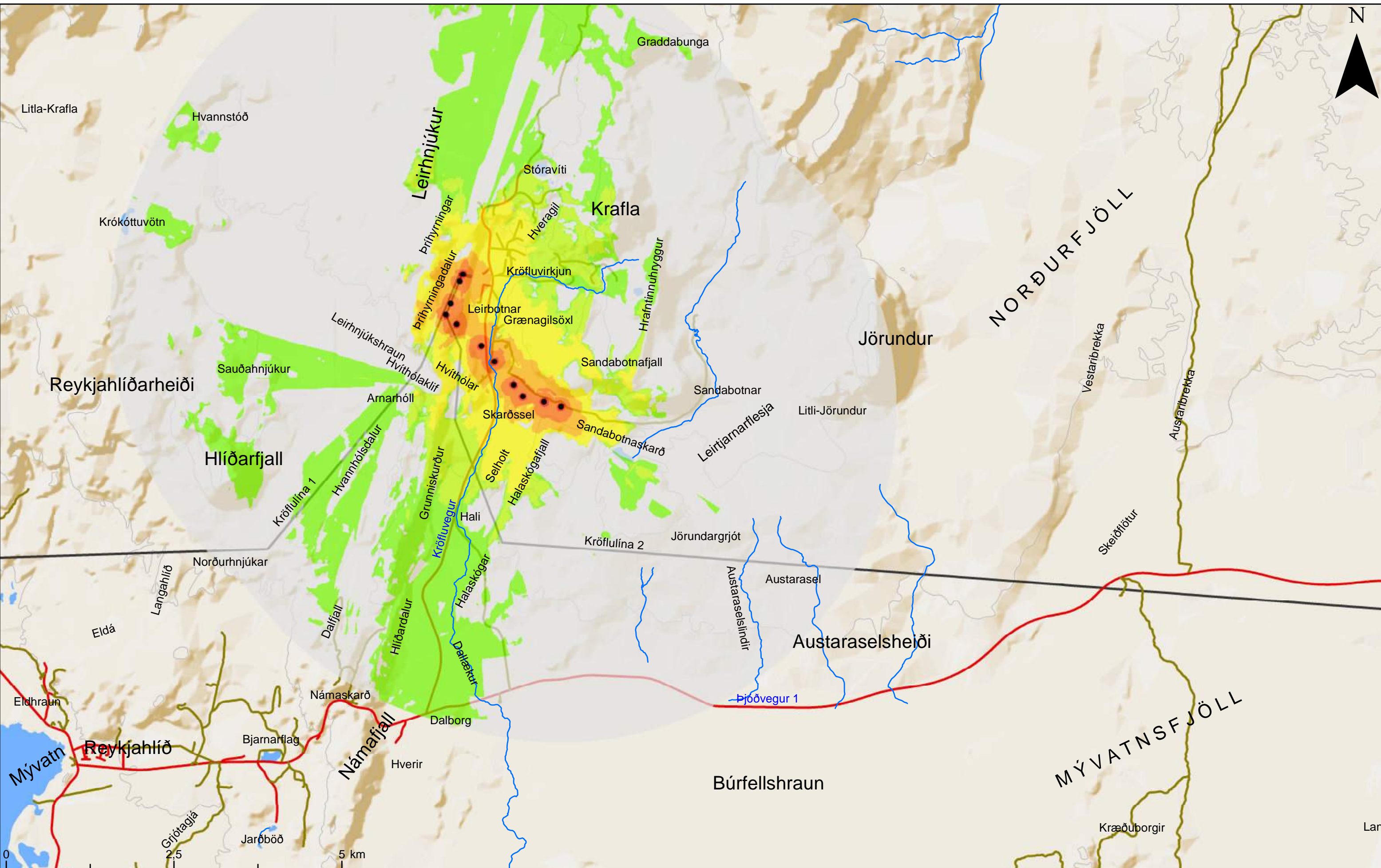
Skýringar:	
Bundið slitlag	Núverandi línur
Óbundið slitlag	



Dagsetning: 10.7.2017
Höfundur: AG
BLAÐSTÆRD: A3
MÆLIKVARÐI
1:50.000 1 cm = 0,5 km



KRÖFLULÍNA 3
SÝNILEIKAKORT - MISMUNUR
(AÐALVALKOSTUR OG FUGL 4)
SAUÐAHNJÚKUR - DYNGJA
KORT NR: 41



Heimildir:
Kortagrunnur: IS50V frá LMÍ
Örnefni: IS50V frá LMÍ
Vegir: IS50V frá LMÍ
Vatnafar: IS50V frá LMÍ

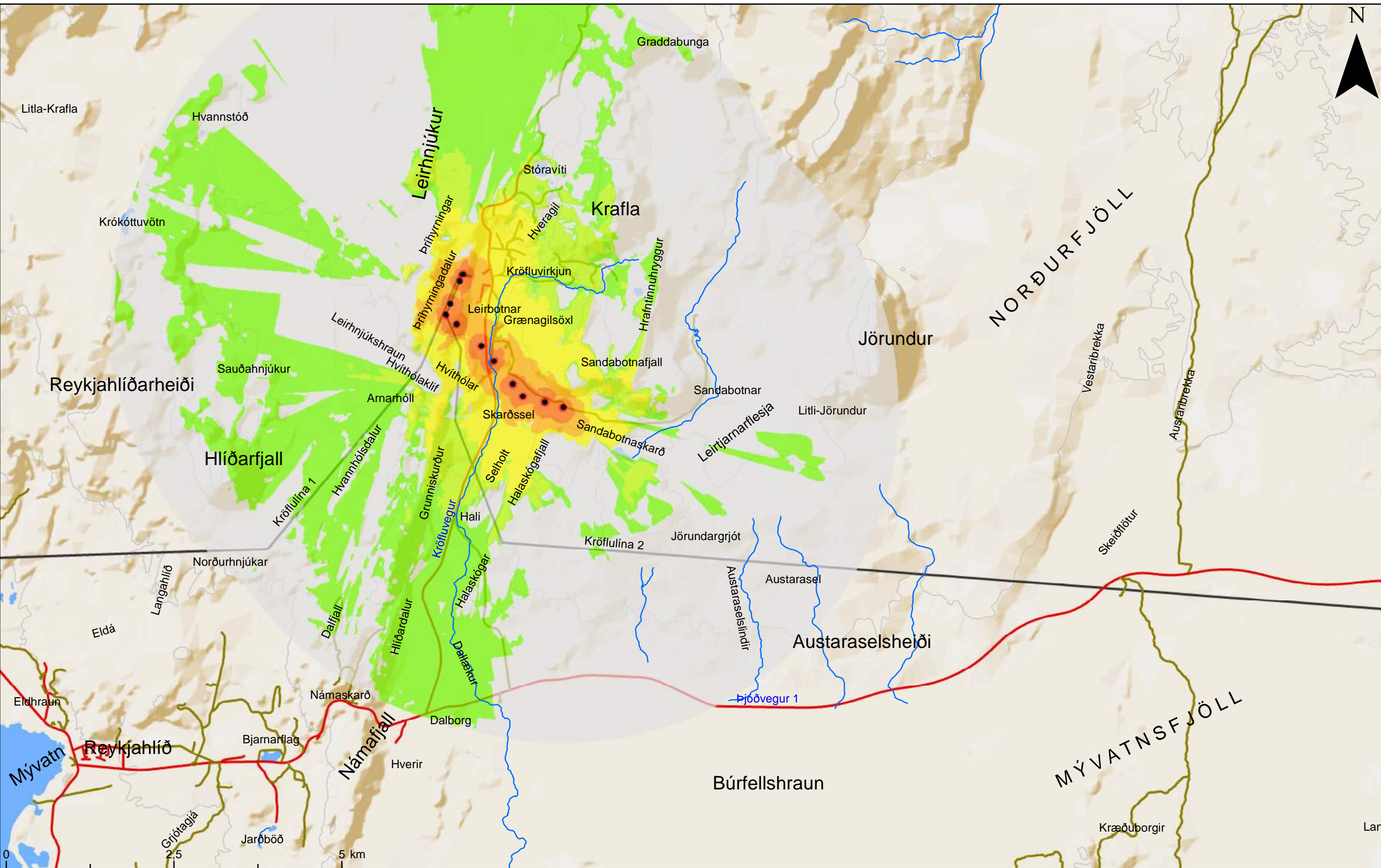
Skýringar:
Bundið slitlag
Óbundið slitlag
Núverandi línur
Staðsetning mastra

Sýnileiki
Línuleið ekki sýnileg
Línuleið lítt sýnileg
Línuleið takmarkað sýnileg
Línuleið sýnileg
Línuleið talsvert sýnileg
Línuleið mikið sýnileg
Línuleið mjög sýnileg

Dagsetning: 4.7.2017
Höfundur: AG
BLAÐSTÆRD: A3
MÆLIKVARÐI
1:50.000
1 cm = 0,5 km



KRÖFLULÍNA 3
SÝNILEIKAKORT - AÐALVALKOSTUR
(MÖSTUR Á LEIÐ PRJÓNN 1)
KRAFLA - AUSTARASELSHEIÐI
KORT NR: 42



Heimildir:
Kortagrunnur: IS50V frá LMÍ
Örnefni: IS50V frá LMÍ
Vegir: IS50V frá LMÍ
Vatnafar: IS50V frá LMÍ

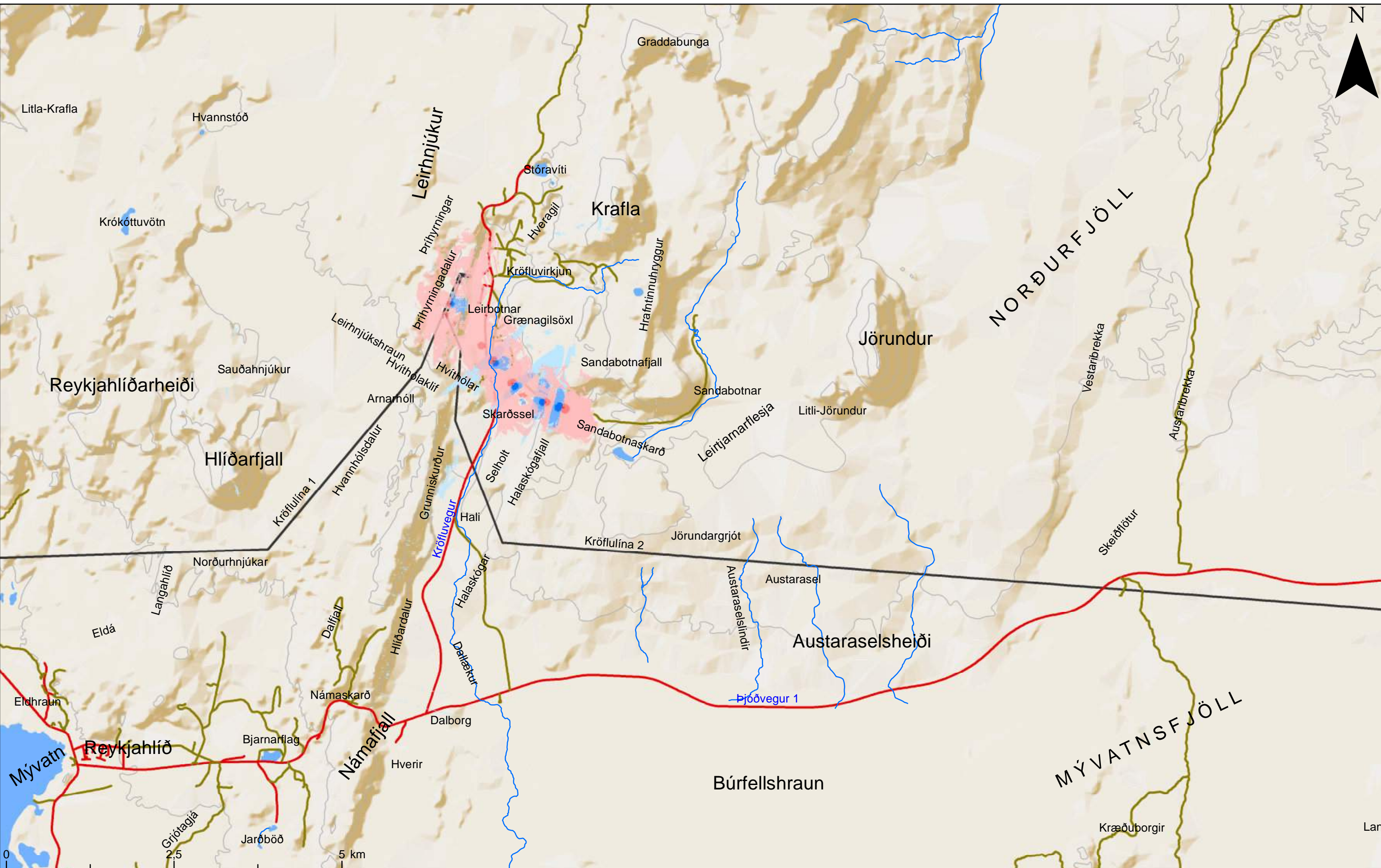
Skýringar:
Bundið slitlag
Óbundið slitlag
Núverandi línur
Staðsetning mastra

Sýnileiki
Línuleið ekki sýnileg
Línuleið lítt sýnileg
Línuleið takmarkað sýnileg
Línuleið sýnileg
Línuleið talsvert sýnileg
Línuleið mikið sýnileg
Línuleið mjög sýnileg

Dagsetning: 4.7.2017
Höfundur: AG
BLAÐSTÆRD: A3
MÆLIKVARÐI
1:50.000 1 cm = 0,5 km




KRÖFLULÍNA 3	
SÝNILEIKAKORT - PRJÓNN 1	
KRAFLA - AUSTARASELSHEIÐI	
KORT NR: 43	



Heimildir:
Kortagrunnur: IS50V frá LMÍ
Örnefni: IS50V frá LMÍ
Vegir: IS50V frá LMÍ
Vatnafar: IS50V frá LMÍ

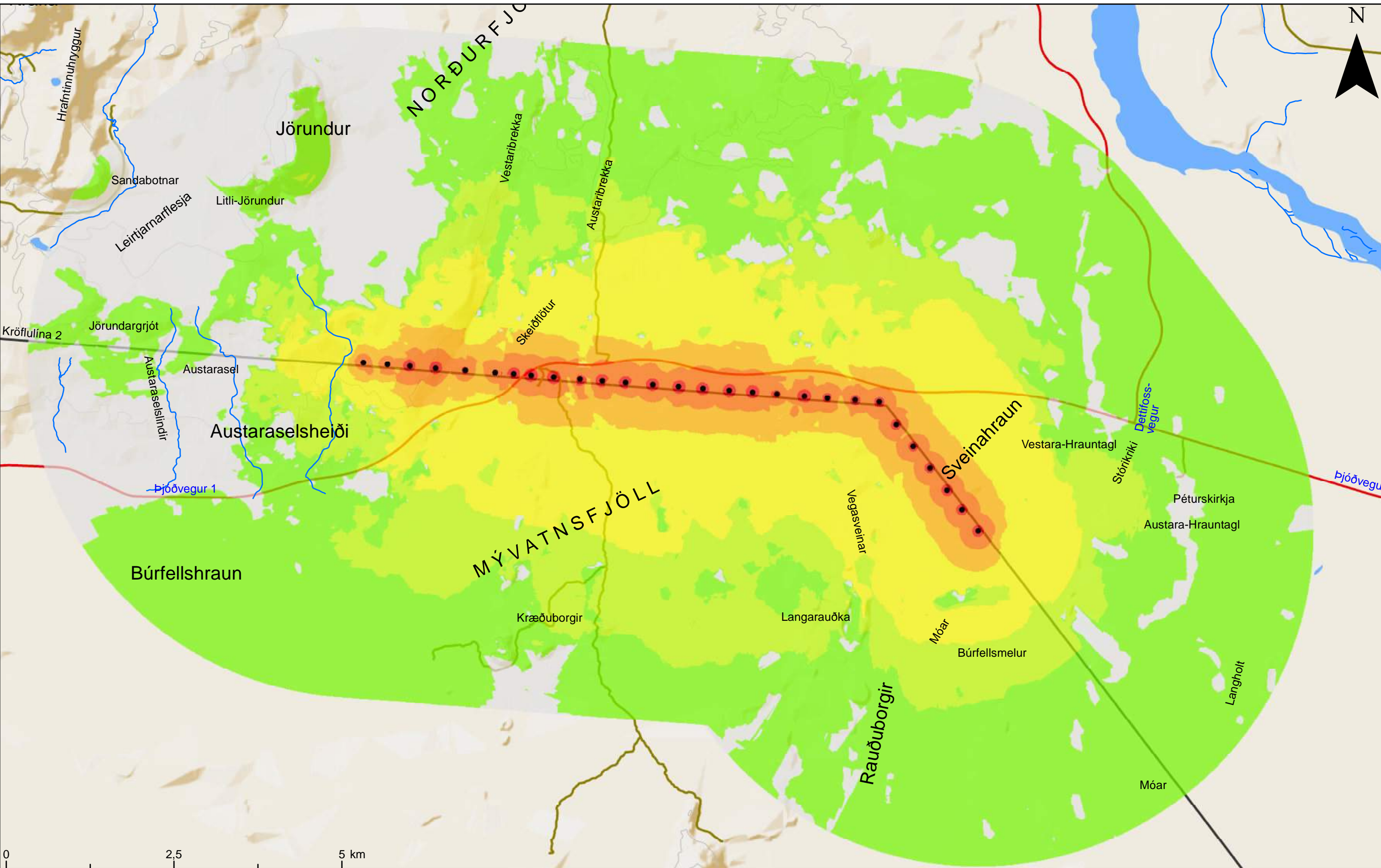
Skýringar:
Bundið slitlag
Óbundið slitlag
Núverandi línur



Dagsetning: 10.7.2017
Höfundur: AG
BLAÐSTÆRD: A3
MÆLIKVARÐI
1:50.000
1 cm = 0,5 km



KRÖFLULÍNA 3	
SÝNILEIKAKORT - MISMUNUR	
(AÐALVALKOSTUR OG PRJÓNN 1)	
KRAFLA - AUSTARSELSHEIDI	
KORT NR: 44	



Heimildir:
Kortagrunnur: IS50V frá LMÍ
Örnefni: IS50V frá LMÍ
Vegir: IS50V frá LMÍ
Vatnafar: IS50V frá LMÍ

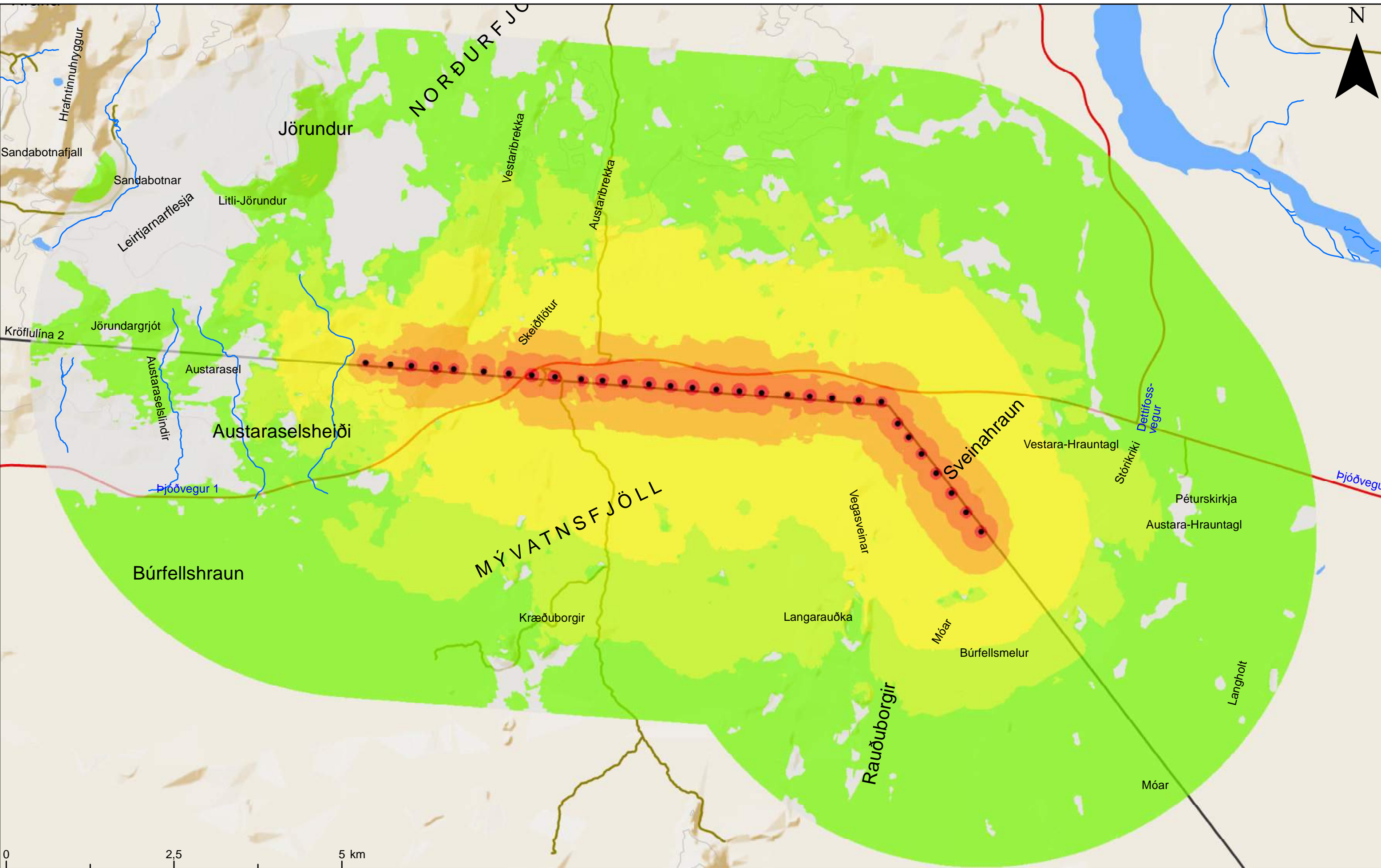
Skýringar:
Bundið slitlag
Óbundið slitlag
Núverandi línur
Staðsetning mastra

Sýnileiki

Línuleið ekki sýnileg
Línuleið lítt sýnileg
Línuleið takmarkað sýnileg
Línuleið sýnileg
Línuleið talsvert sýnileg
Línuleið mikið sýnileg
Línuleið mjög sýnileg

Dagsetning: 4.7.2017
Höfundur: AG
BLAÐSTÆRD: A3
MÆLIKVARÐI
1:50.000 1 cm = 0,5 km

	KRÖFLULÍNA 3 SÝNILEIKAKORT - AÐALVALKOSTUR (MÖSTUR Á LEIÐ PRJÓNN 2) MYVATNSÖRÆFI - SVEINSHRAUN



Heimildir:
Kortagrunnur: IS50V frá LMÍ
Örnefni: IS50V frá LMÍ
Vegir: IS50V frá LMÍ
Vatnafar: IS50V frá LMÍ

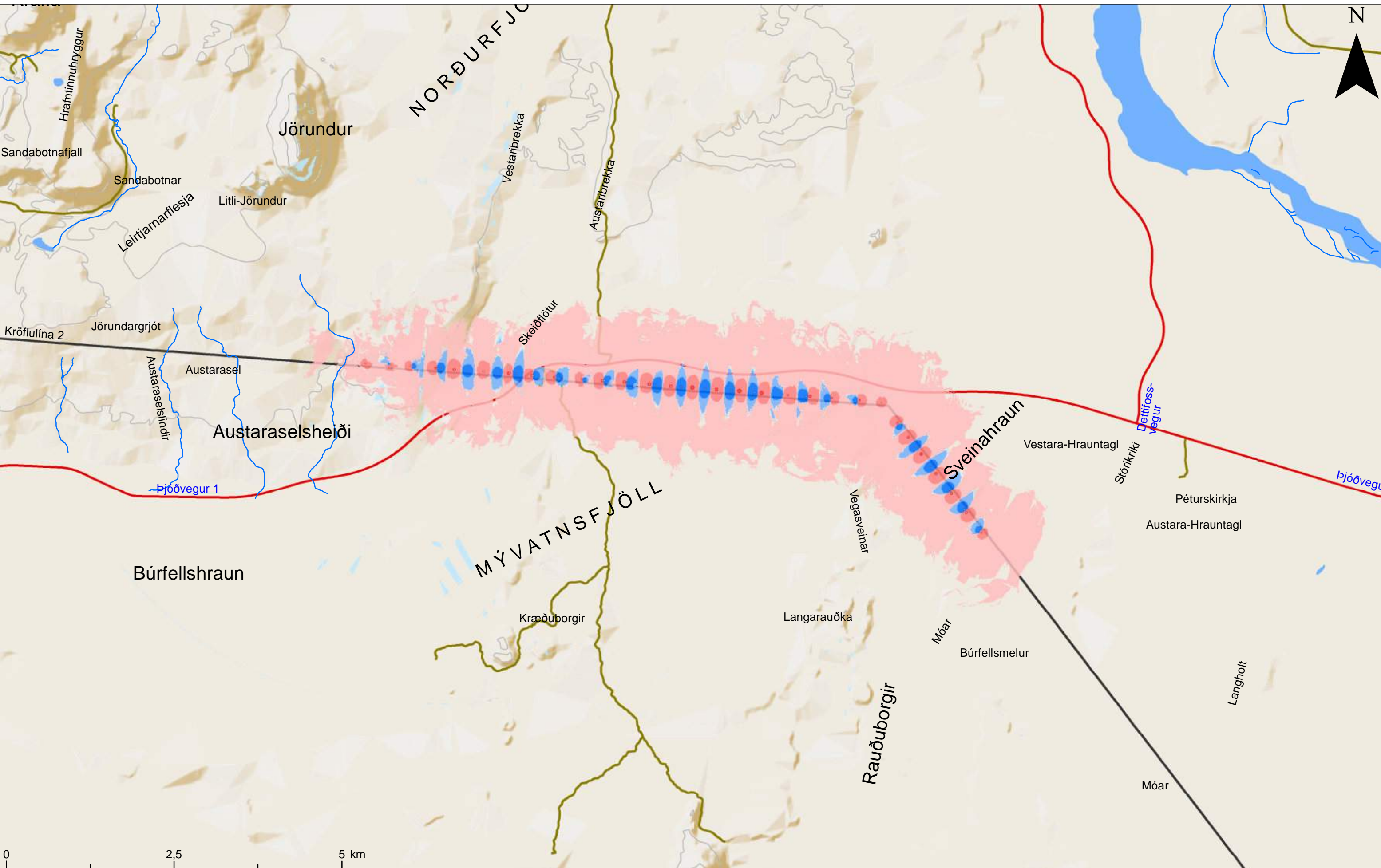
Skýringar:
Bundið slitlag
Óbundið slitlag
Núverandi línur
Staðsetning mastra

Sýnileiki	
	Línuleið ekki sýnileg
	Línuleið lítt sýnileg
	Línuleið takmarkað sýnileg
	Línuleið sýnileg
	Línuleið talsvert sýnileg
	Línuleið mikið sýnileg
	Línuleið mjög sýnileg

Dagsetning: 4.7.2017
Höfundur: AG
BLAÐSTÆRD: A3
MÆLIKVARÐI
1:50.000 1 cm = 0,5 km



KRÖFLULÍNA 3	
SÝNILEIKAKORT - PRJÓNN 2	
MYVATNSÖRÆFI - SVEINSHRAUN	
KORT NR: 46	



0 2,5 5 km

Heimildir:
Kortagrunnur: IS50V frá LMÍ
Örnefni: IS50V frá LMÍ
Vegir: IS50V frá LMÍ
Vatnafar: IS50V frá LMÍ

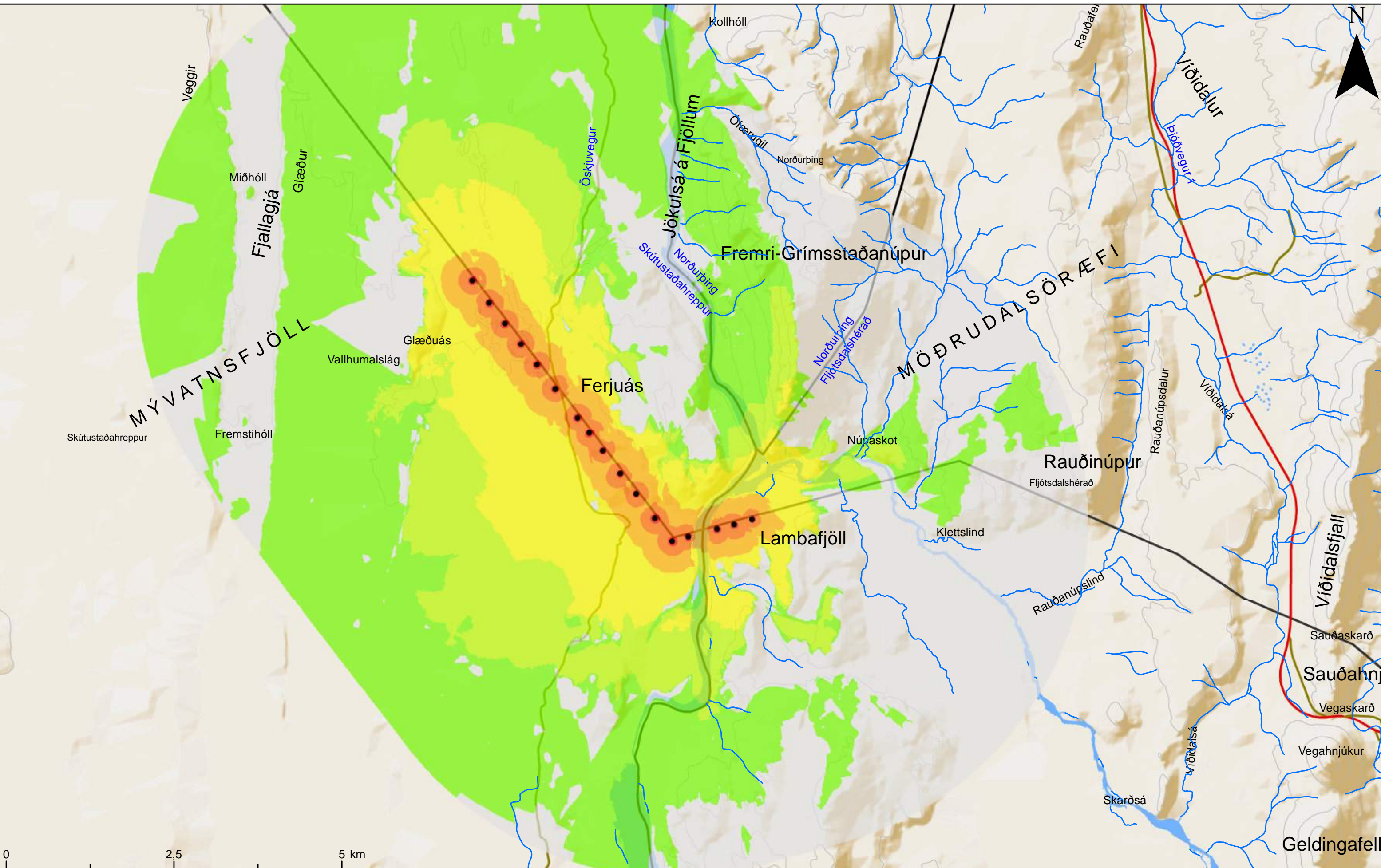
Skýringar:
Bundið slitlag
Núverandi línur
Óbundið slitlag

Sýnileiki		Aukning á sýnileika
		Óbreyttur sýnileiki
		Minnkun á sýnileika

Dagsetning: 10.7.2017
Höfundur: AG
BLAÐSTÆRD: A3
MÆLIKVARÐI
1:50.000 1 cm = 0,5 km



KRÖFLULÍNA 3	
SÝNILEIKAKORT - MISMUNUR	
(AÐALVALKOSTUR OG PRJÓNN 2)	
MÝVATNSÖRÆFI - SVEINSHRAUN	
KORT NR: 47	



Heimildir:
Kortagrunnur: IS50V frá LMÍ
Örnefni: IS50V frá LMÍ
Vegir: IS50V frá LMÍ
Vatnafar: IS50V frá LMÍ

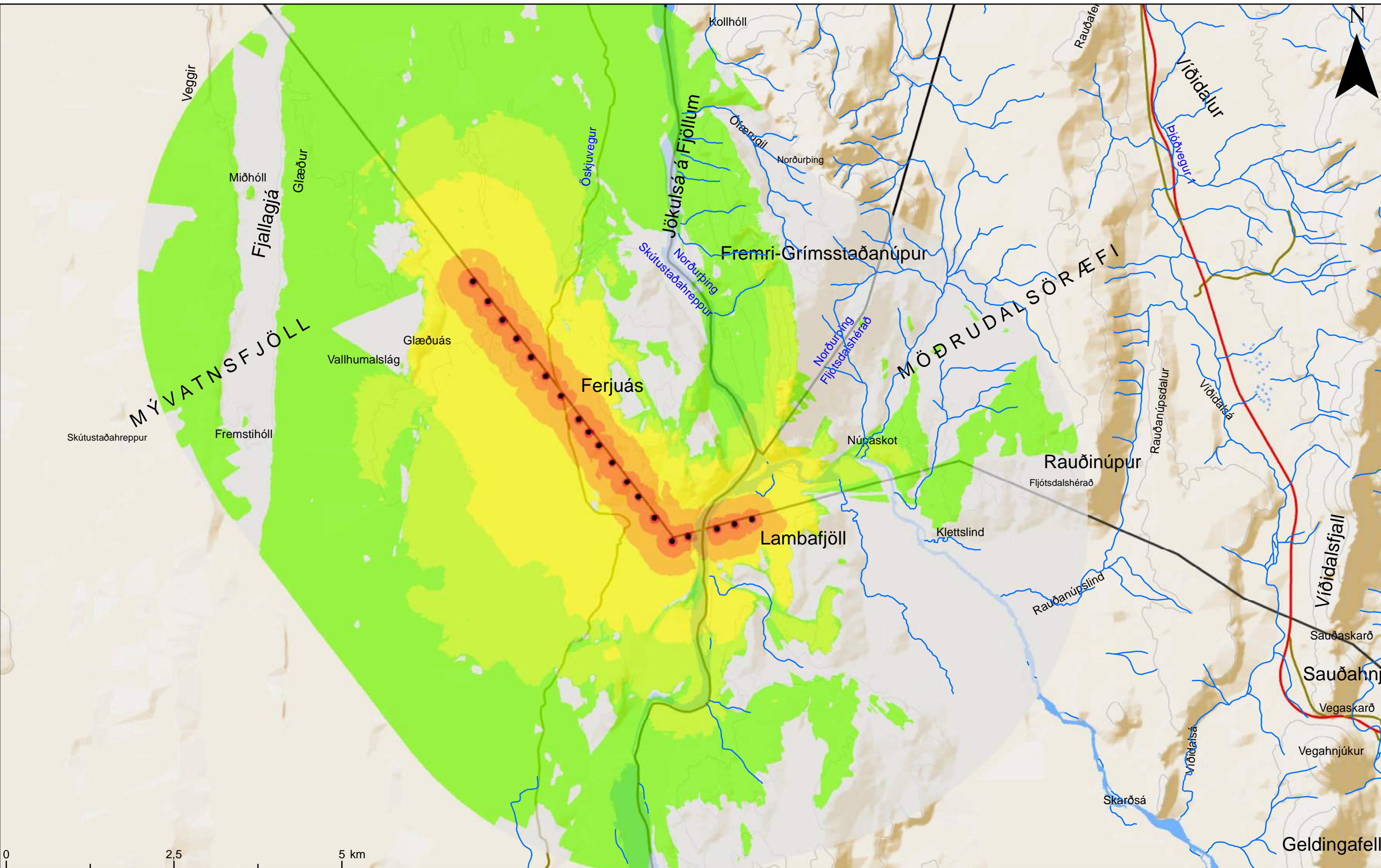
Skýringar:
Bundið slitlag
Óbundið slitlag
Núverandi línur
Staðsetning mastra

Sýnileiki
Línuleið ekki sýnileg
Línuleið lítt sýnileg
Línuleið takmarkað sýnileg
Línuleið sýnileg
Línuleið talsvert sýnileg
Línuleið mikið sýnileg
Línuleið mjög sýnileg

Dagsetning: 3.7.2017
Höfundur: AG
BLAÐSTÆRD: A3
MÆLIKVARÐI
1:50.000 1 cm = 0,5 km



KRÖFLULÍNA 3 SÝNILEIKAKORT - AÐALVALKOSTUR (MÖSTUR Á LEIÐ PRJÓNN 3) JÖKULSÁ Á FJÖLLUM
KORT NR: 48



Heimildir:
Kortagrunnur: IS50V frá LMÍ
Örnefni: IS50V frá LMÍ
Vegir: IS50V frá LMÍ
Vatnafar: IS50V frá LMÍ

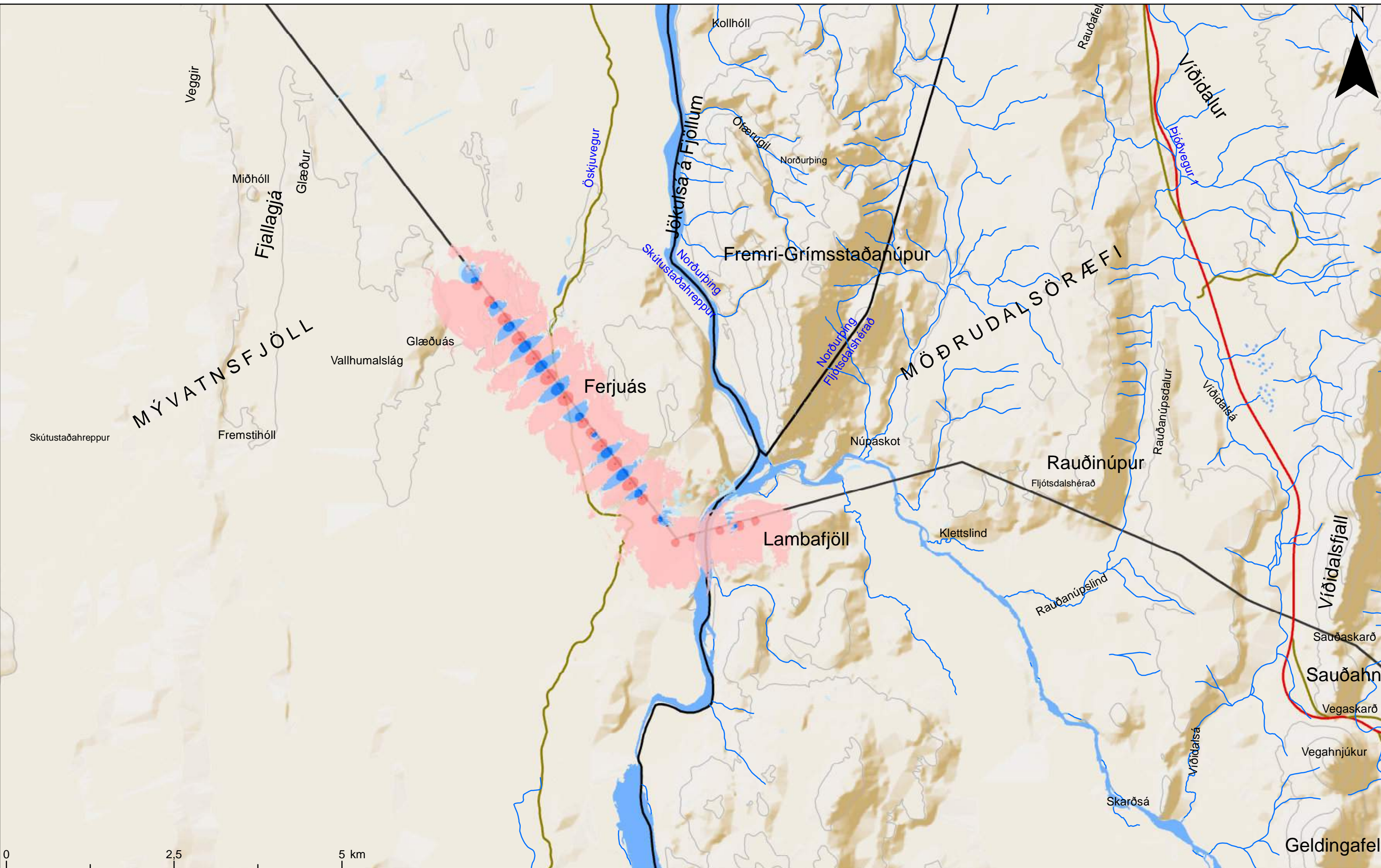
Skýringar:
Bundið slitlag
Óbundið slitlag
Núverandi línur
Staðsetning mastra

Sýnileiki
Línuleið ekki sýnileg
Línuleið lítt sýnileg
Línuleið takmarkað sýnileg
Línuleið sýnileg
Línuleið talsvert sýnileg
Línuleið mikið sýnileg
Línuleið mjög sýnileg

Dagsetning: 4.7.2017
Höfundur: AG
BLAÐSTÆRD: A3
MÆLIKVARÐI
1:50.000 1 cm = 0,5 km






KRÖFLULÍNA 3	
SÝNILEIKAKORT - PRJÓNN 3	
JÖKULSÁ Á FJÖLLUM	
KORT NR: 49	




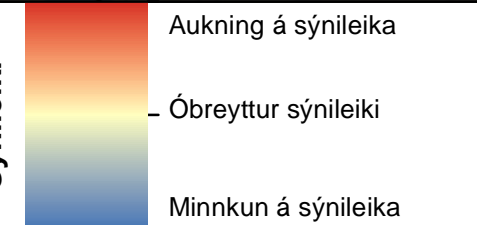
Heimildir:
 Kortagrunnur: IS50V frá LMÍ
 Örnefni: IS50V frá LMÍ
 Vegir: IS50V frá LMÍ
 Vatnafar: IS50V frá LMÍ

Skýringar:

 Bundið slitlag

 Óbundið slitlag

 Núverandi línur

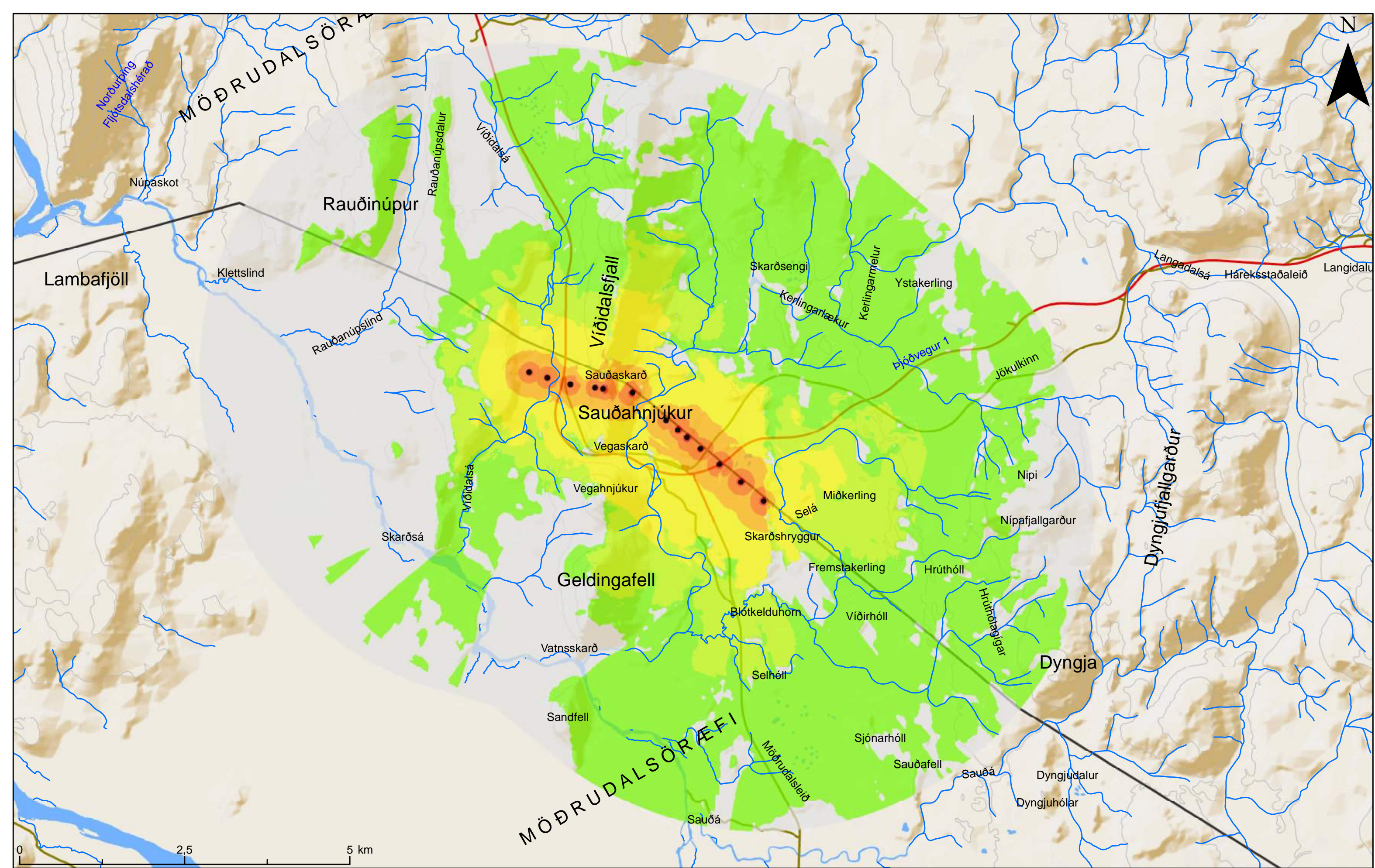


Dagsetning: 10.7.2017
 Höfundur: AG
 BLAÐSTÆRD: A3
 MÆLIKVARÐI
 1:50.000 1 cm = 0,5 km



KRÖFLULÍNA 3
 SÝNILEIKAKORT - MISMUNUR
 (AÐALVALKOSTUR OG PRJÓNN 3)
 JÖKULSÁ Á FJÖLLUM

KORT NR: 50



Heimildir:
Kortagrunnur: IS50V frá LMÍ
Örnefni: IS50V frá LMÍ
Vegir: IS50V frá LMÍ
Vatnafar: IS50V frá LMÍ

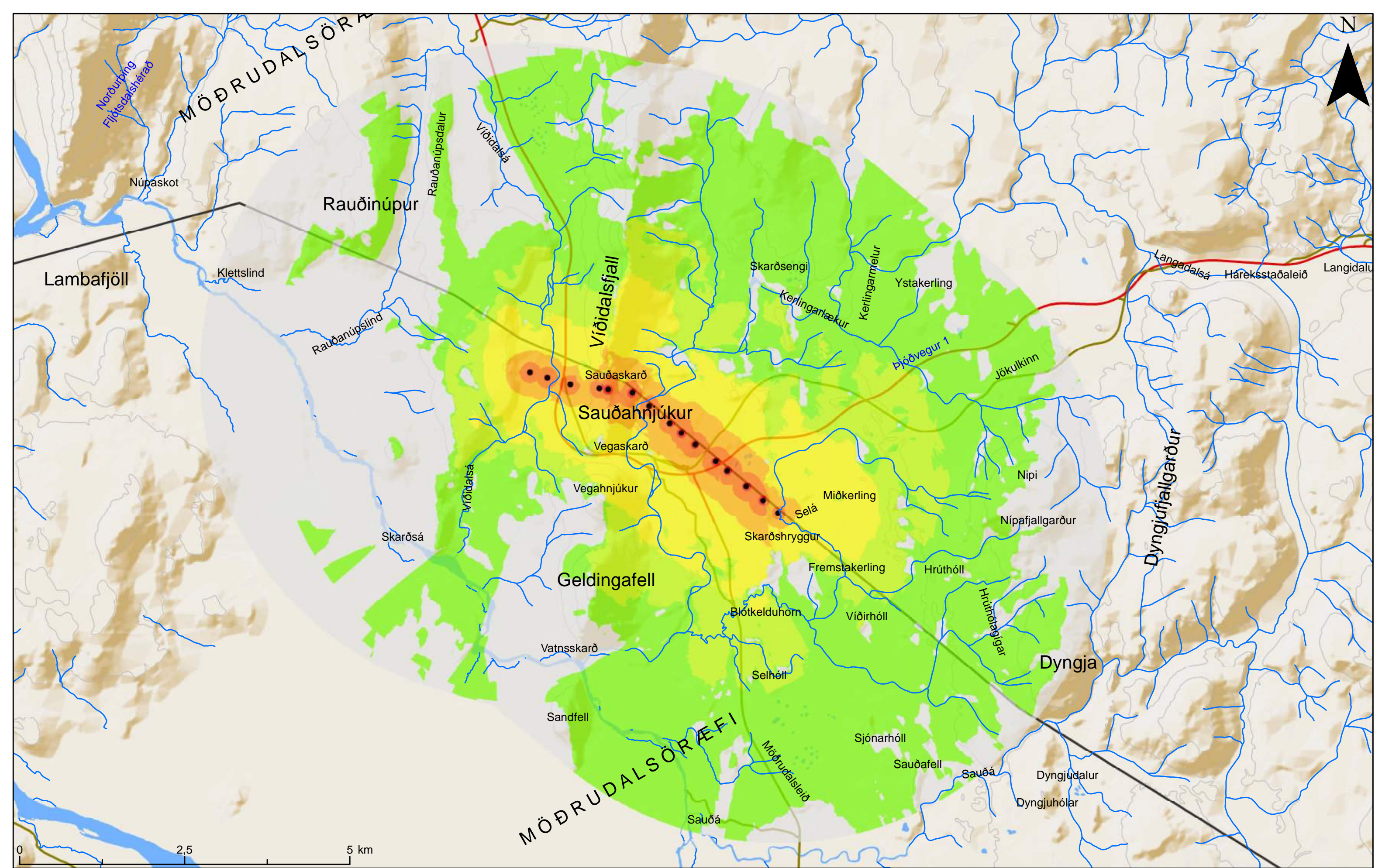
Skýringar:	Bundið slitlag	Núverandi línur
	Óbundið slitlag	Staðsetning mastra

Sýnileiki		Línuleið ekki sýnileg
		Línuleið lítt sýnileg
		Línuleið takmarkað sýnileg
		Línuleið sýnileg
		Línuleið talsvert sýnileg
		Línuleið mikið sýnileg
		Línuleið mjög sýnileg

Dagsetning: 3.7.2017
Höfundur: AG
BLAÐSTÆRD: A3
MÆLIKVARÐI
1:50.000 1 cm = 0,5 km



<p>KRÖFLULÍNA 3 SÝNILEIKAKORT - AÐALVALKOSTUR (MÖSTUR Á LEIÐ PRJÓNN 4) SAUÐAHNJÚKUR - DYNGJA</p>	<p>KORT NR: 51</p>
--	--------------------



Heimildir:
Kortagrunnur: IS50V frá LMÍ
Örnefni: IS50V frá LMÍ
Vegir: IS50V frá LMÍ
Vatnafar: IS50V frá LMÍ

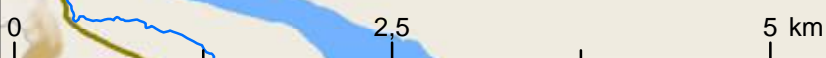
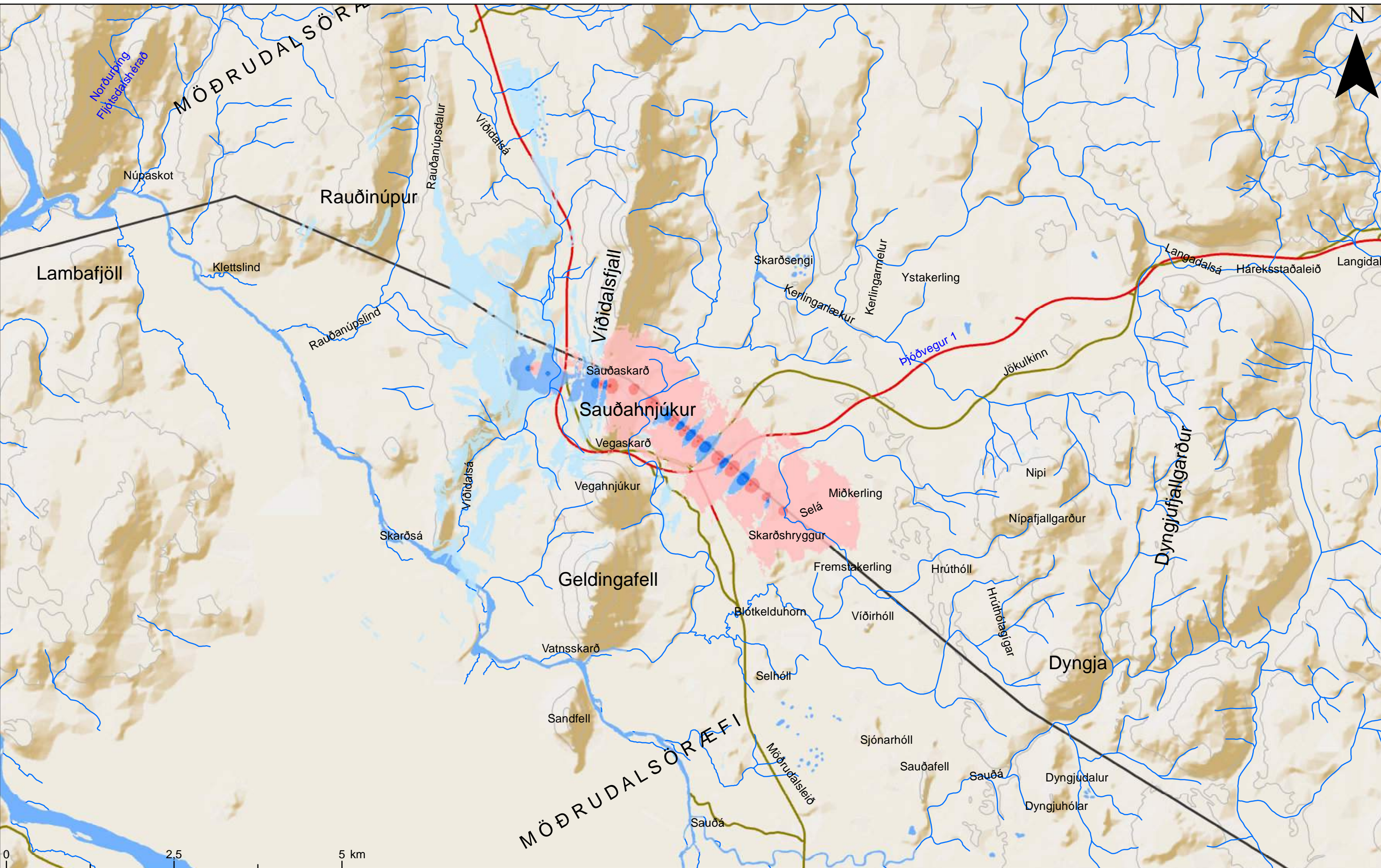
Skýringar:	Bundið slitlag	Núverandi línur
	Óbundið slitlag	Staðsetning mastra

Sýnileiki	
	Línuleið ekki sýnileg
	Línuleið lítt sýnileg
	Línuleið takmarkað sýnileg
	Línuleið sýnileg
	Línuleið talsvert sýnileg
	Línuleið mikið sýnileg
	Línuleið mjög sýnileg




Dagsetning: 4.7.2017
Höfundur: AG
BLAÐSTÆRD: A3
MÆLIKVARÐI
1:50.000
1 cm = 0,5 km

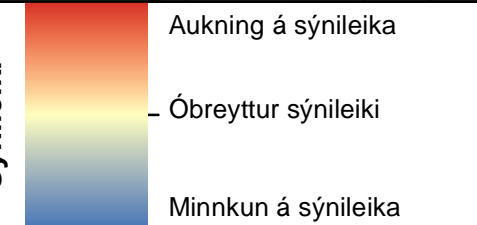


KRÖFLULÍNA 3	
SÝNILEIKAKORT - PRJÓNN 4	
SAUÐAHNJÚKUR - DYNGJA	
KORT NR: 52	



Heimildir:
Kortagrunnur: IS50V frá LMÍ
Örnefni: IS50V frá LMÍ
Vegir: IS50V frá LMÍ
Vatnafar: IS50V frá LMÍ

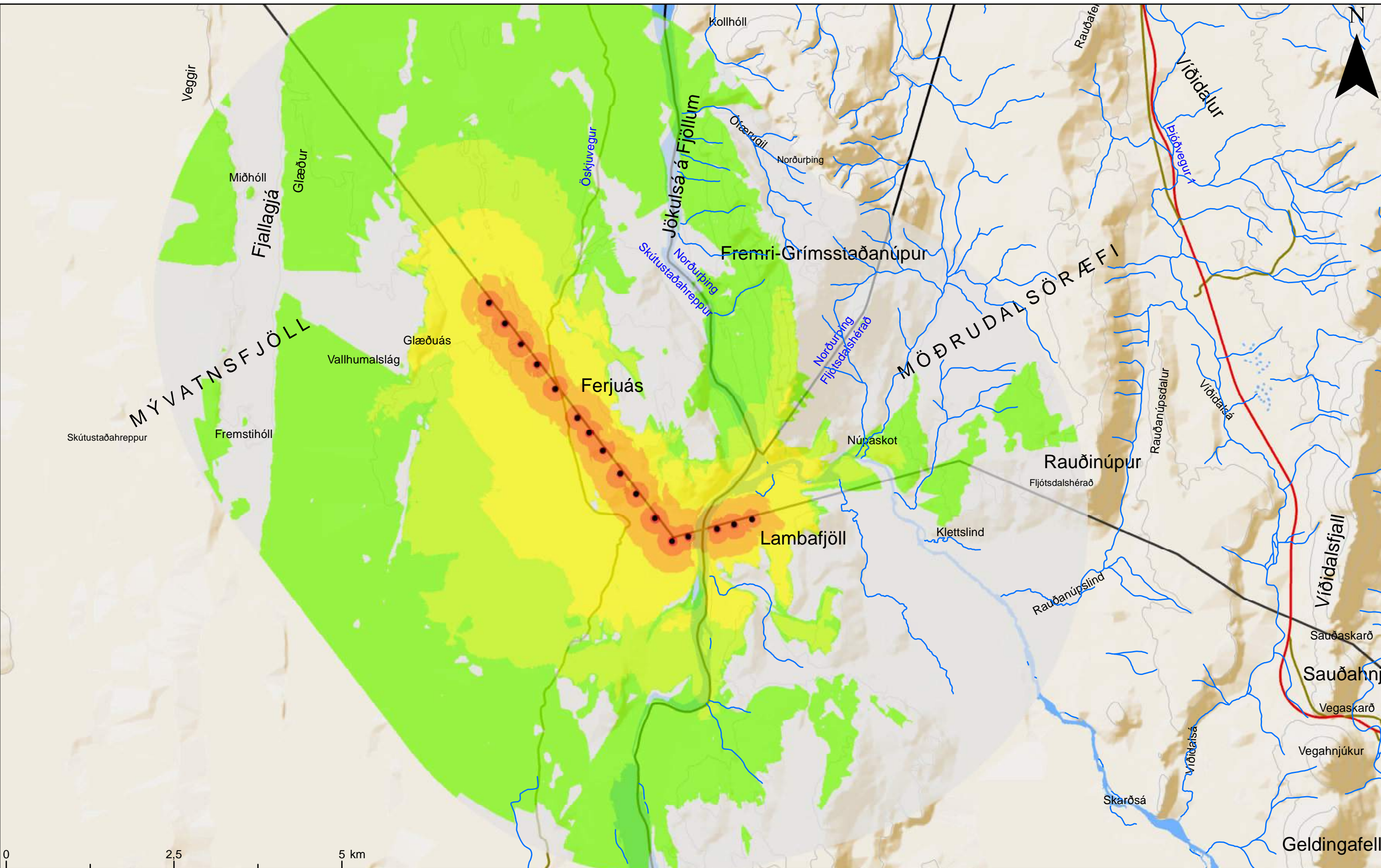
Skýringar:	
 Bundið slitlag	 Núverandi línur
 Óbundið slitlag	



Dagsetning: 10.7.2017
Höfundur: AG
BLAÐSTÆRD: A3
MÆLIKVARÐI
1:50.000 1 cm = 0,5 km



KRÖFLULÍNA 3
SÝNILEIKAKORT - MISMUNUR
(AÐALVALKOSTUR OG PRJÓNN 4)
SAUÐAHNJÚKUR - DYNGJA
KORT NR: 53



Heimildir:
Kortagrunnur: IS50V frá LMÍ
Örnefni: IS50V frá LMÍ
Vegir: IS50V frá LMÍ
Vatnafar: IS50V frá LMÍ

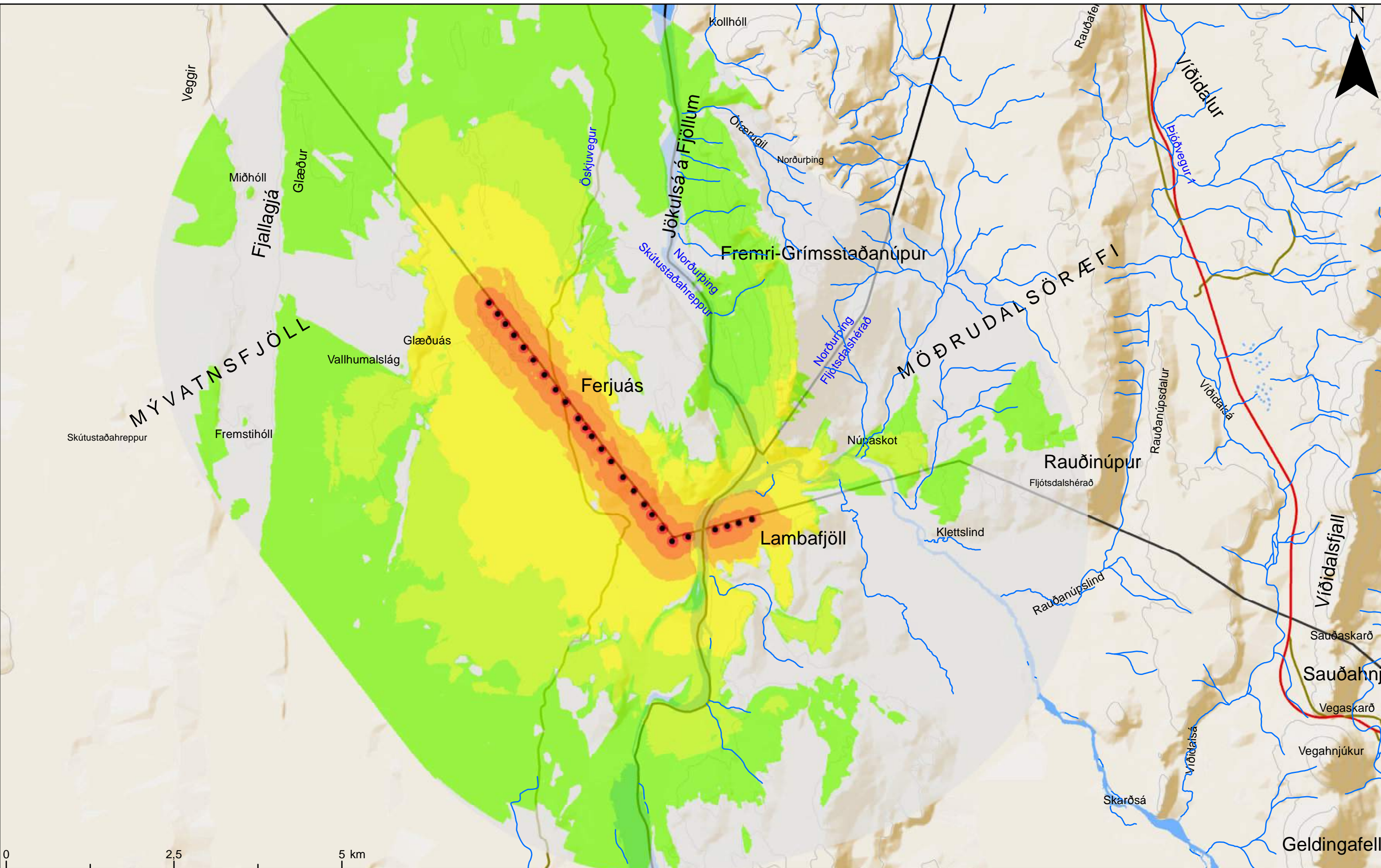
Skýringar:
Bundið slitlag
Óbundið slitlag
Núverandi línur
Staðsetning mastra

Sýnileiki
Línuleið ekki sýnileg
Línuleið lítt sýnileg
Línuleið takmarkað sýnileg
Línuleið sýnileg
Línuleið talsvert sýnileg
Línuleið mikið sýnileg
Línuleið mjög sýnileg

Dagsetning: 3.7.2017
Höfundur: AG
BLAÐSTÆRD: A3
MÆLIKVARÐI
1:50.000 1 cm = 0,5 km



KRÖFLULÍNA 3 SÝNILEIKAKORT - AÐALVALKOSTUR (MÖSTUR Á LEIÐ TRÉ 1) JÖKULSÁ Á FJÖLLUM
KORT NR: 54



Heimildir:
Kortagrunnur: IS50V frá LMÍ
Örnefni: IS50V frá LMÍ
Vegir: IS50V frá LMÍ
Vatnafar: IS50V frá LMÍ

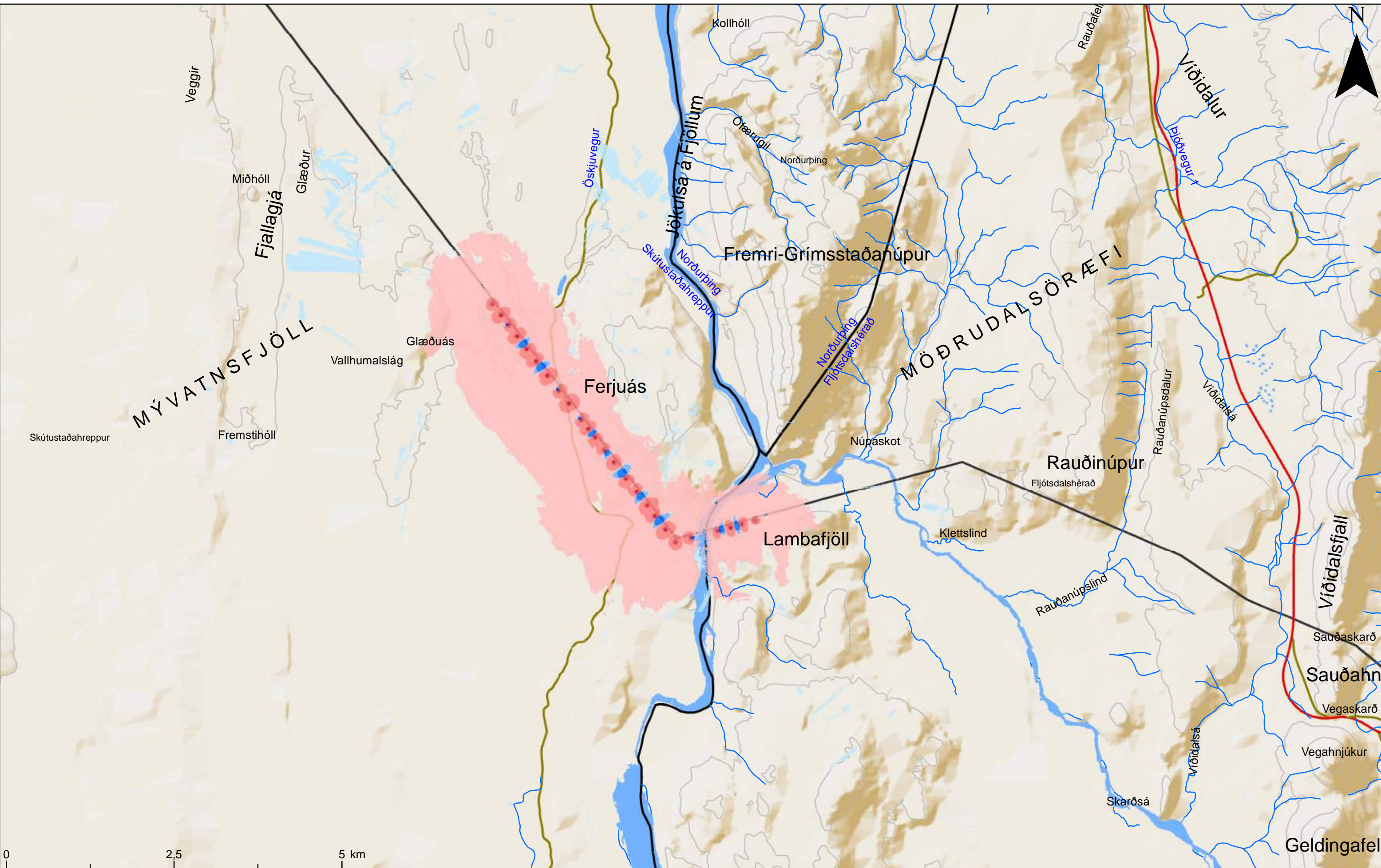
Skýringar:
Bundið slitlag
Óbundið slitlag
Núverandi línur
Staðsetning mastra

Sýnileiki
Línuleið ekki sýnileg
Línuleið lítt sýnileg
Línuleið takmarkað sýnileg
Línuleið sýnileg
Línuleið talsvert sýnileg
Línuleið mikið sýnileg
Línuleið mjög sýnileg

Dagsetning: 4.7.2017
Höfundur: AG
BLAÐSTÆRD: A3
MÆLIKVARÐI
1:50.000 1 cm = 0,5 km






KRÖFLULÍNA 3	
SÝNILEIKAKORT - TRÉ 1	
JÖKULSÁ Á FJÖLLUM	
KORT NR: 55	



Heimildir:
Kortagrunnur: IS50V frá LMÍ
Örnefni: IS50V frá LMÍ
Vegir: IS50V frá LMÍ
Vatnafar: IS50V frá LMÍ

Skýringar:

 Bundið slitlag
  Núverandi línur

 Óbundið slitlag

Sýnileiki

Aukning á sýnileika

Óbreyttur sýnileiki

Minnkun á sýnileika

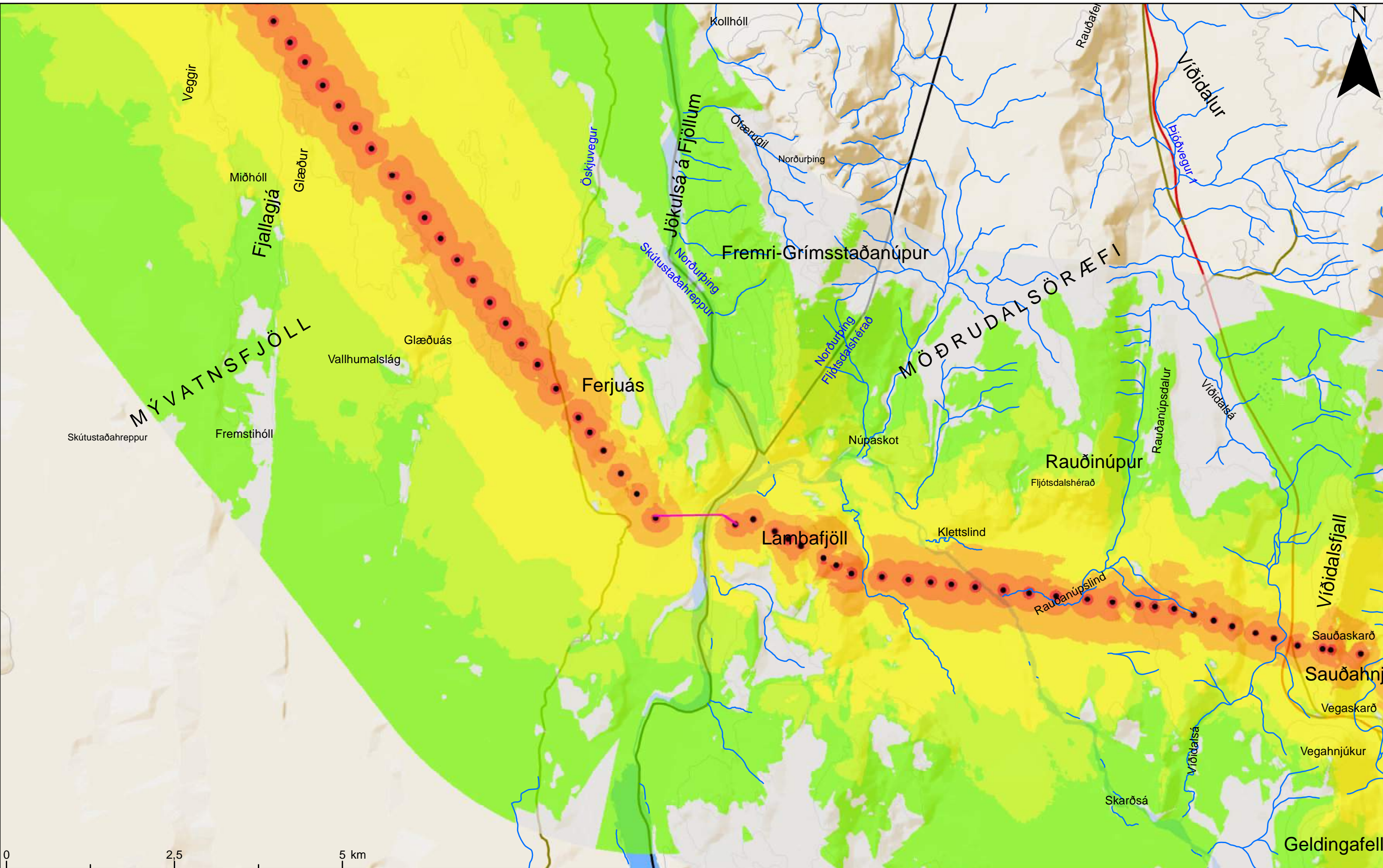
Dagsetning: 10.7.2017
Höfundur: AG
BLAÐSTÆRD: A3
MÆLIKVARÐI
1:50.000

LANDSNET

EFLA

KRÖFLULÍNA 3
SÝNILEIKAKORT - MISMUNUR
(AÐALVALKOSTUR OG TRÉ 1)
JÖKULSÁ Á FJÖLLUM

KORT NR: 56



Heimildir:
Kortagrunnur: IS50V frá LMÍ
Örnefni: IS50V frá LMÍ
Vegir: IS50V frá LMÍ
Vatnafar: IS50V frá LMÍ

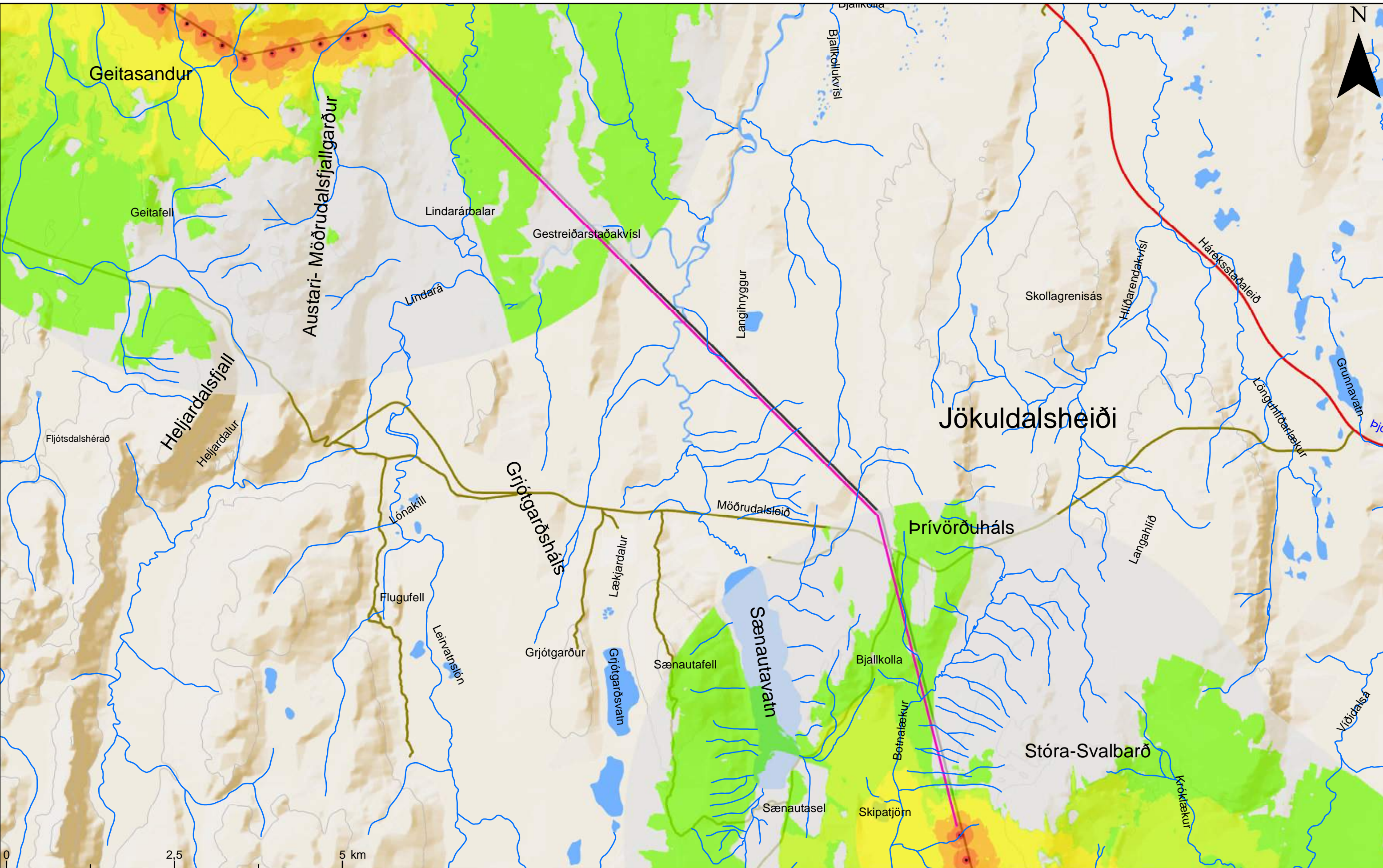
Skýringar:	
Bundið slitlag	Núverandi línur
Óbundið slitlag	Staðsetning mastra
Jarðstrengur E1	

Sýnileiki






Línuleið ekki sýnileg
Línuleið lítt sýnileg
Línuleið takmarkað sýnileg
Línuleið sýnileg
Línuleið talsvert sýnileg
Línuleið mikið sýnileg
Línuleið mjög sýnileg






Dagsetning: 4.7.2017
Höfundur: AG
BLAÐSTÆRÐ: A3
MÆLIKVARÐI
1:50.000 1 cm = 0,5 km

	KRÖFLULÍNA 3 SÝNILEIKAKORT - VALKOSTUR E1 JÖKULSÁ Á FJÖLLUM
	KORT NR: 57



Heimildir:
Kortagrunnur: IS50V frá LMÍ
Örnefni: IS50V frá LMÍ
Vegir: IS50V frá LMÍ
Vatnafar: IS50V frá LMÍ

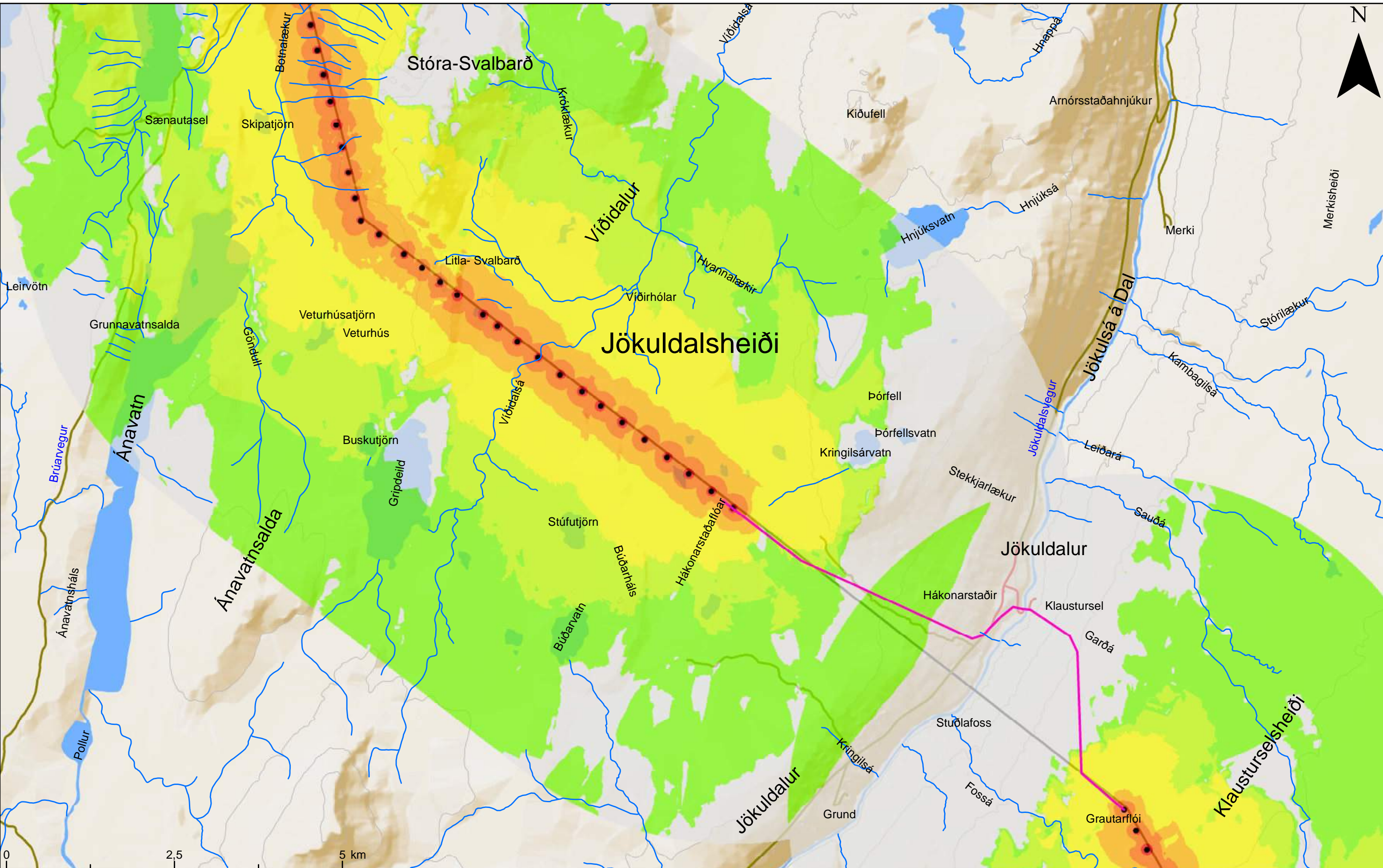
Skýringar:	
 Bundið slitlag	 Núverandi línur
 Óbundið slitlag	 Staðsetning mastra
 Jarðstrengur E2	

Sýnileiki





Línuleið ekki sýnileg
Línuleið lítt sýnileg
Línuleið takmarkað sýnileg
Línuleið sýnileg
Línuleið talsvert sýnileg
Línuleið mikið sýnileg
Línuleið mjög sýnileg

Dagsetning: 4.7.2017
Höfundur: AG
BLAÐSTÆRÐ: A3
MÆLIKVARÐI
1:50.000
1 cm = 0,5 km



KRÖFLULÍNA 3
SÝNILEIKAKORT - VALKOSTUR E2
GEITASANDUR - JÖKULDALSHEIÐI
KORT NR: 58



Heimildir:
Kortagrunnur: IS50V frá LMÍ
Örnefni: IS50V frá LMÍ
Vegir: IS50V frá LMÍ
Vatnafar: IS50V frá LMÍ

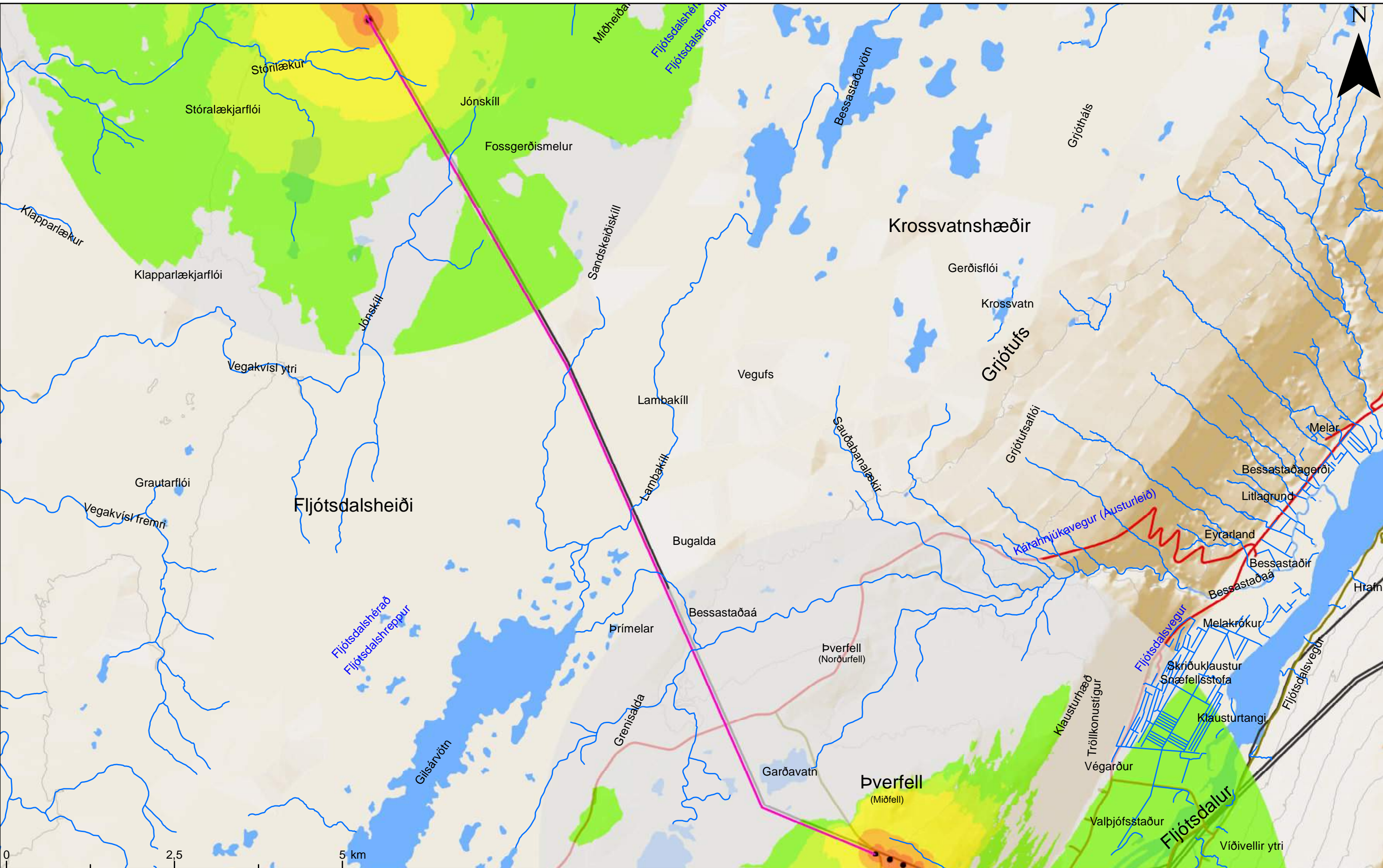
Skýringar:	
Bundið slitlag	Núverandi línur
Óbundið slitlag	Staðsetning mastra
Jarðstrengur E3	

Sýnileiki

Línuleið ekki sýnileg
Línuleið lítt sýnileg
Línuleið takmarkað sýnileg
Línuleið sýnileg
Línuleið talsvert sýnileg
Línuleið mikið sýnileg
Línuleið mjög sýnileg

Dagsetning: 4.7.2017
Höfundur: AG
BLAÐSTÆRÐ: A3
MÆLIKVARÐI
1:50.000
1 cm = 0,5 km

KRÖFLULÍNA 3
SÝNILEIKAKORT - VALKOSTUR E3
JÖKULDALUR
KORT NR: 59



Heimildir:
Kortagrunnur: IS50V frá LMÍ
Örnefni: IS50V frá LMÍ
Vegir: IS50V frá LMÍ
Vatnafar: IS50V frá LMÍ

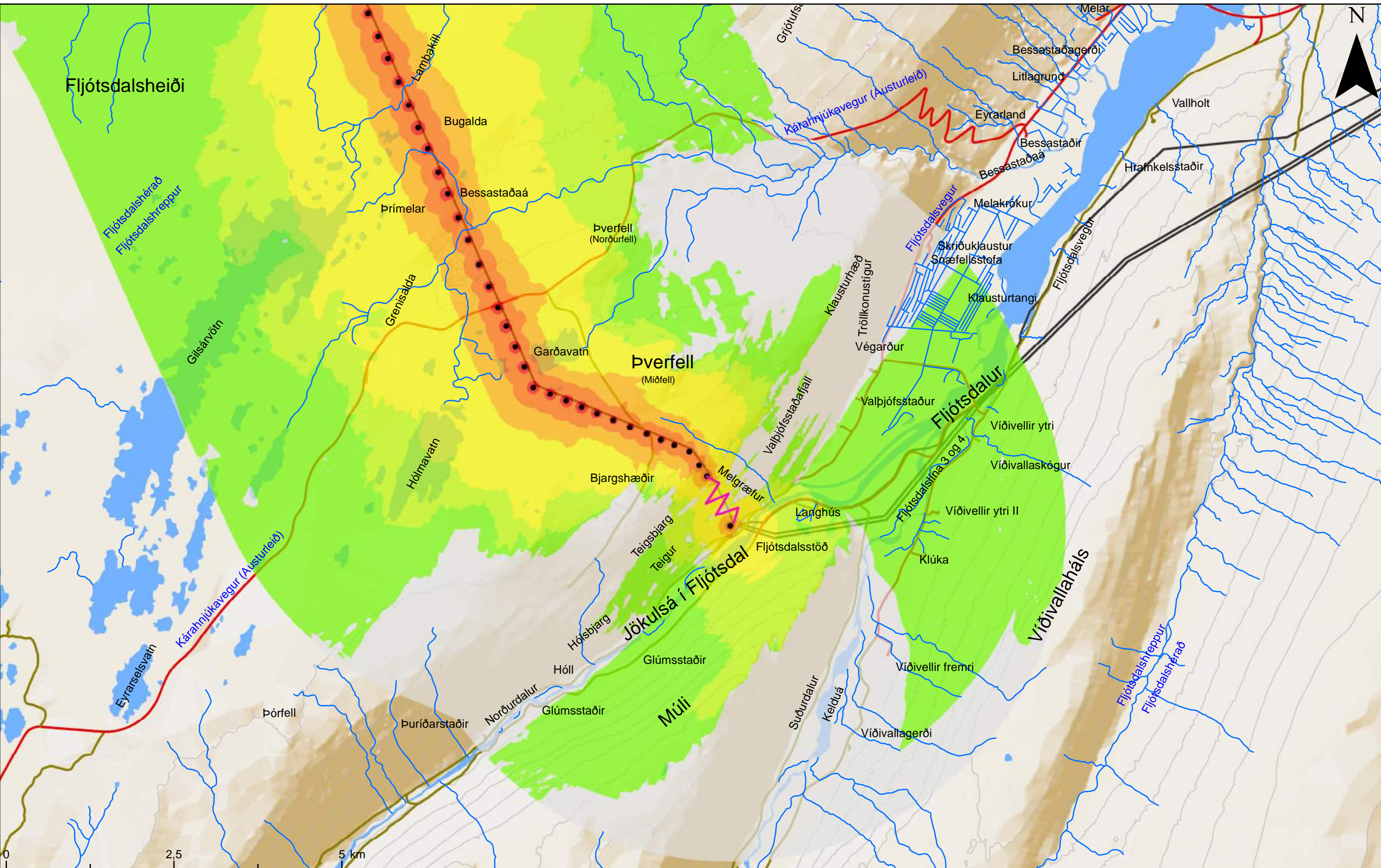
Skýringar:	
Bundið slitlag	Núverandi línur
Óbundið slitlag	Staðsetning mastra
Jarðstrengur E4	

Sýnileiki
Línuleið ekki sýnileg
Línuleið lítt sýnileg
Línuleið takmarkað sýnileg
Línuleið sýnileg
Línuleið talsvert sýnileg
Línuleið mikið sýnileg
Línuleið mjög sýnileg

Dagsetning: 4.7.2017
Höfundur: AG
BLAÐSTÆRÐ: A3
MÆLIKVARÐI
1:50.000
1 cm = 0,5 km



KRÖFLULÍNA 3
SÝNILEIKAKORT - VALKOSTUR E4
FLJÓTSDALSHEIÐI - ÞVERFELL
KORT NR: 60



Heimildir:
Kortagrunnur: IS50V frá LMÍ
Örnefni: IS50V frá LMÍ
Vegir: IS50V frá LMÍ
Vatnafar: IS50V frá LMÍ

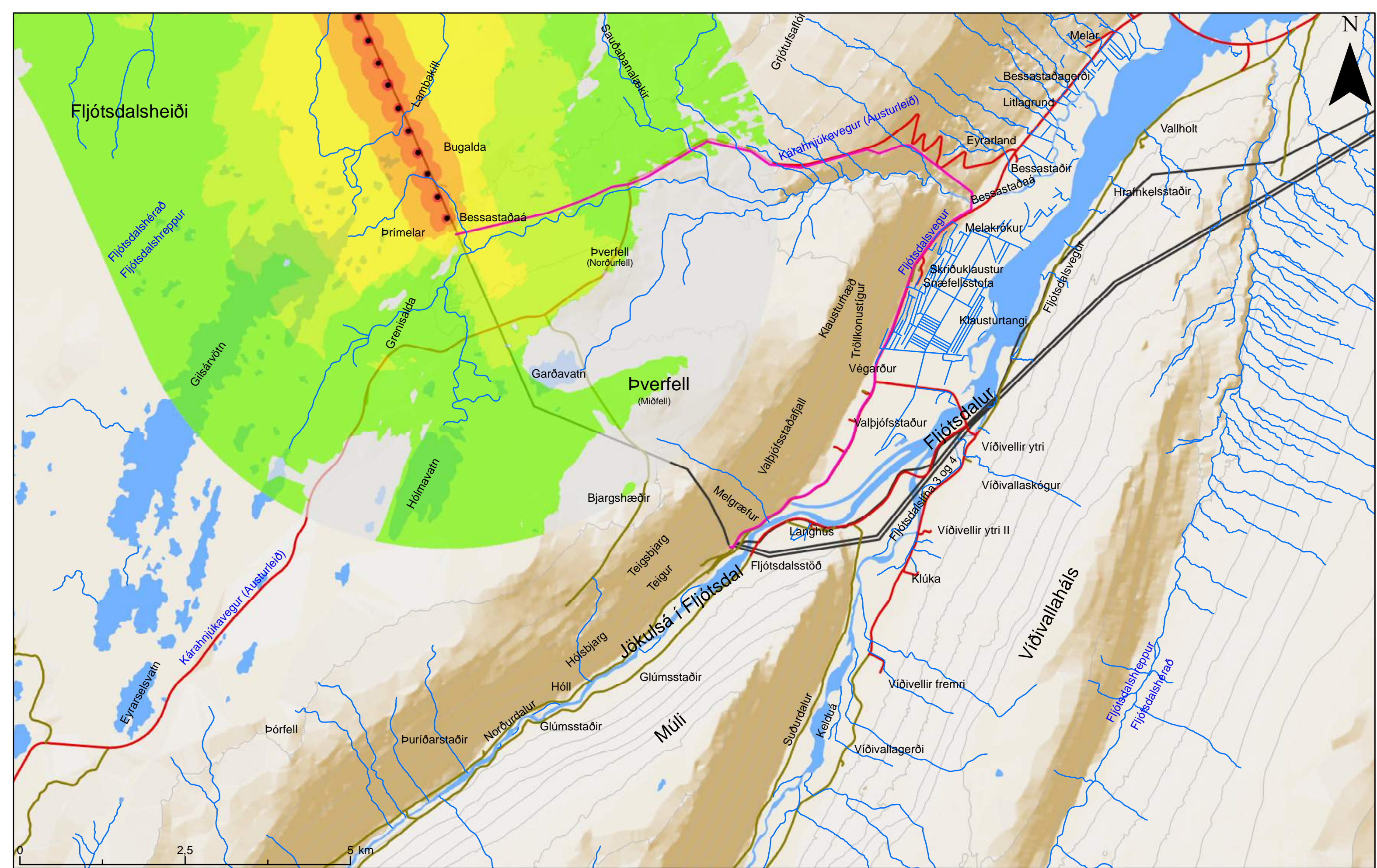
Skýringar:	
Bundið slitlag	Núverandi línur
Óbundið slitlag	Staðsetning mastra
Jarðstrengur E5	

Sýnileiki

Línuleið ekki sýnileg
Línuleið lítt sýnileg
Línuleið takmarkað sýnileg
Línuleið sýnileg
Línuleið talsvert sýnileg
Línuleið mikið sýnileg
Línuleið mjög sýnileg

Dagsetning: 4.7.2017
Höfundur: AG
BLAÐSTÆRD: A3
MÆLIKVARÐI
1:50.000 1 cm = 0,5 km

KRÖFLULÍNA 3	
SÝNILEIKAKORT - VALKOSTUR E5	
FLJÓTSDALSHEIÐI - FLJÓTSDALUR	
KORT NR: 61	



Heimildir:
Kortagrunnur: IS50V frá LMÍ
Örnefni: IS50V frá LMÍ
Vegir: IS50V frá LMÍ
Vatnafar: IS50V frá LMÍ

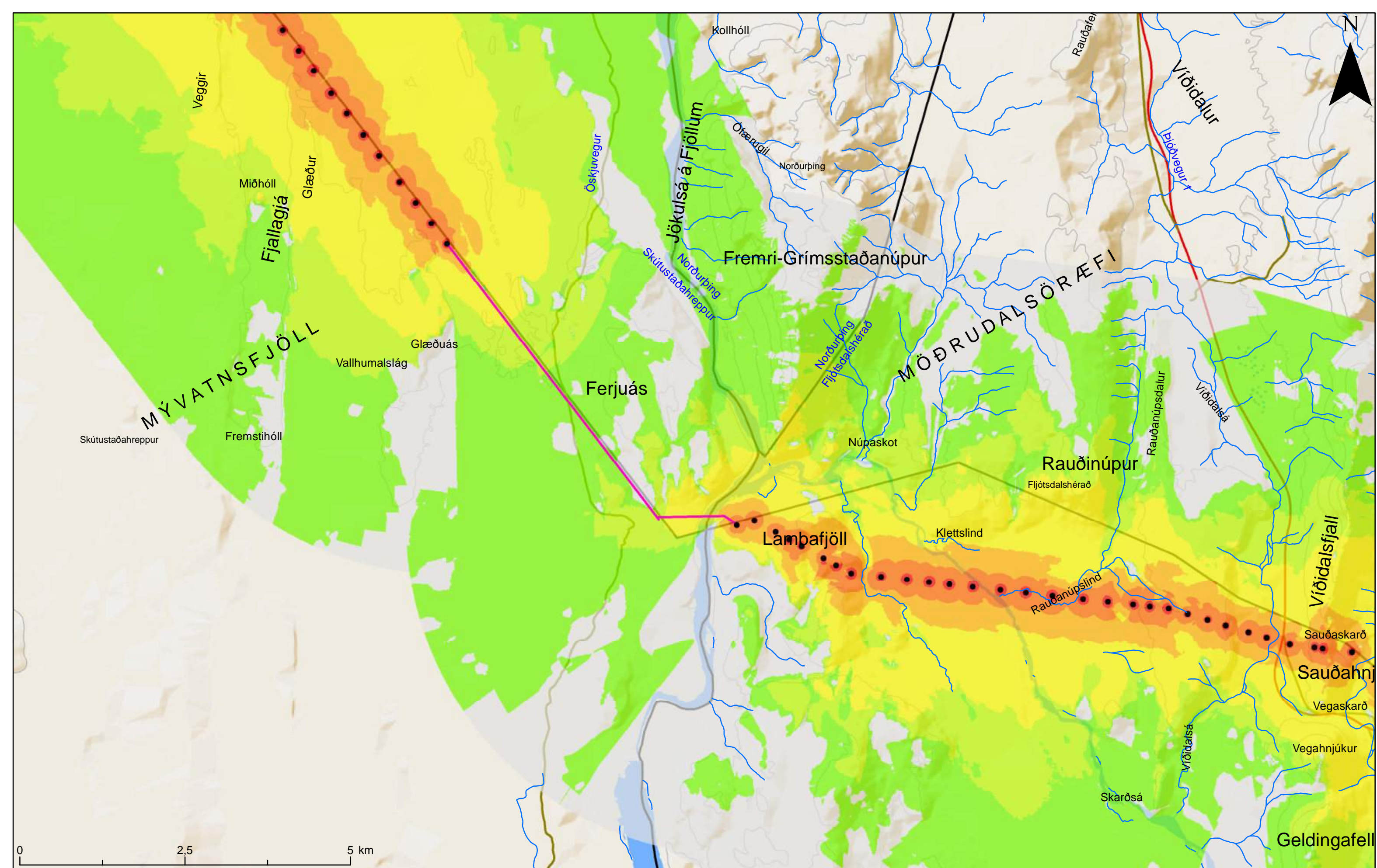
Skýringar:	Bundið slitlag Óbundið slitlag Jarðstrengur E6 Núverandi línur Staðsetning mastra
------------	---

Sýnileiki		Línuleið ekki sýnileg
		Línuleið lítt sýnileg
		Línuleið takmarkað sýnileg
		Línuleið sýnileg
		Línuleið talsvert sýnileg
		Línuleið mjög sýnileg

Dagsetning: 4.7.2017
Höfundur: AG
BLAÐSTÆRÐ: A3
MÆLIKVARÐI
1:50.000
1 cm = 0,5 km



KRÖFLULÍNA 3 SÝNILEIKAKORT - VALKOSTUR E6 FLJÓTSDALSHEIÐI - FLJÓTSDALUR	
KORT NR: 62	



0 2,5 5 km

Heimildir:
Kortagrunnur: IS50V frá LMÍ
Örnefni: IS50V frá LMÍ
Vegir: IS50V frá LMÍ
Vatnafar: IS50V frá LMÍ

Skýringar:	
	Bundið slitlag
	Núverandi línur
	Óbundið slitlag
	Staðsetning mastra
	Jarðstrengur við Ferjuás

Sýnileiki	Línuleið ekki sýnileg
	Línuleið lítt sýnileg
	Línuleið takmarkað sýnileg
	Línuleið sýnileg
	Línuleið talsvert sýnileg
	Línuleið mikið sýnileg
	Línuleið mjög sýnileg

Dagsetning: 10.7.2017
Höfundur: AG
BLAÐSTÆRÐ: A3
MÆLIKVARÐI
1:50.000 1 cm = 0,5 km



KRÖFLULÍNA 3	
SÝNILEIKAKORT - JARÐSTRENGUR UM FERJUÁS	
FLJÓTSDALSHEIDI - FLJÓTSDALUR	
KORT NR: 63	